






RANDONNER IDÉE

SENTIER DE MONTAGNE D'ALTITUDE, LE CLASSIQUE

Une randonnée de difficulté moyenne pour les montagnards qui ont le pied sûr, de l'Ebenalp à l'auberge de montagne Meglisalp en passant par l'Ageteplatte.



Le téléphérique Wasserauen-Ebenalp vous permet de rejoindre le point de départ de cette randonnée en montagne. Entre les pins de montagne et les rhododendrons alpins, vous marchez vers le sud jusqu'à l'Alp Chlus et montez agréablement jusqu'à l'auberge de montagne Schäfler. À partir de là, la randonnée est réservée à ceux qui n'ont pas le vertige et le pied sûr. De l'auberge de montagne vers l'ouest, l'itinéraire mène en suspension autour du sommet du Schäfler pour une courte descente bien sécurisée et assez aérienne le long des parois sud des Läden et des impressionnantes tours de l'Altenalp. Vous atteindrez le col du Steckenberg par un tronçon de chemin en légère pente et traverserez des flancs abrupts pour arriver à l'auberge de montagne Mesmer. Offrez-vous ici une collation avant de monter en zigzag par un passage rocheux équipé de cordes de sécurité jusqu'à l'Ageteplatte. Une vue panoramique inoubliable vous attend à cette entaille dans la roche sur le Rossmad. L'altitude est atteinte et vous descendez dans la plus belle flore alpine jusqu'au Säntisweg, par lequel vous atteignez la Meglisalp. En descendant vers le lac Seealpsee, vous aborderez le dernier tronçon spectaculaire : le sentier Unterstrich qui passe par l'imposante Teufelskanzel, qui ne manquera pas de vous étonner. Depuis le Seealpsee, il s'agit désormais de descendre tranquillement vers Wasserauen.

Lieux sur la route

Ebenalp – Alp Chlus – Schäfler – Steckenbergsattel – Mesmer – Ageteplatte – Meglisalp – Seealpsee – Wasserauen

CONTACT

Appenzellerland Tourismus AI
Hauptgasse 38 , 9050 Appenzell
Tel. +41 71 788 96 41
info@appenzell.ch
www.appenzell.ch

CARTE

[SuisseMobile](#)

TYPE DE TOUR

Randonner en montagne

DIFFICULTÉ

schwer

DISTANCE

14.39 km

ASCENSION

844 m

DESCENSION

1568 m

DURÉE

5 heures 18 minutes

DÉPART

Ebenalp

TERMINUS

Wasserauen

POSSIBILITÉS DE RESTAURATION EN ROUTE

[Auberge Ebenalp](#)
[Auberge Schäfler](#)
[Auberge Mesmer](#)
[Auberge Meglisalp](#)
[Berggasthaus Forelle](#)
[Auberge Seealpsee](#)
[Auberge Alpenrose](#)
DOWNLOAD

- [Höhen-Bergweg, der Klassiker \(102 Ko\) gpx](#)