






# TOUREN-VORSCHLAG

## AUF ZUM SEEALPSEE

Der Seealpsee – einer der drei kostbaren Edelsteinen des Alpsteins. Geniessen Sie diese leichte Bergwanderung rund um den See und lassen Sie seine entspannende Kraft auf sich wirken.



Ausgehend vom Bahnhof führt der Bergweg links ab vom Parkplatz über die Weide und einer Rinne entlang aufwärts zum Waldrand. Nun fordert Sie der Aufstieg durch das lauschige Hüttentobel: Im grünen Buchenwald begleitet Sie das Rauschen des Bergbaches, während Sie rasch an Höhe gewinnen. Ein Gatter markiert den Beginn des Alpgeländes der Alp Klein Hütten. Der strengste Teil ist nun geschafft und über Alpweiden verliert der Bergweg an Steigung und Sie blicken in eine prächtige Bergwelt und sichten schon bald den Säntis, den höchsten Gipfel im Alpstein. Auf der Höhe der Alp Gross Hütten mit ihren Alpkäse-Spezialitäten öffnet sich der Blick zum Seealpsee, der verträumt glitzert oder spiegelglatt daliegt. Dem linken Seeufer folgend, folgt die erholsame Seerundwanderung. Am hinteren Seeende finden sich die verstreuten Alprechte der Seealp und auch hier wird gekäst. Fast am Ende der Rundtour lädt das heimelige Berggasthaus Seealpsee mit seiner grossen Terrasse direkt am See zum Verweilen ein. Romantiker geniessen zudem eine gemütliche Ruderbootfahrt. Im lichten Wald am See steht die beliebte Bruder Klaus-Bergkapelle. Über ein steiles Gütersträsschen gelangen Sie zurück ins Tal nach Wasserauen.

### Orte an der Route

Wasserauen – Hüttentobel – Klein und Gross Hütten – Seealpsee – Seealp – Chobel – Wasserauen

## KONTAKT

---

Appenzellerland Tourismus  
Hauptgasse 38 , 9050 Appenzell  
Tel. +41 71 788 96 41  
[info@appenzellerland.ch](mailto:info@appenzellerland.ch)  
[www.appenzell.ch](http://www.appenzell.ch)

## KARTE

---

[SchweizMobil](#)

## TOURENART

---

Bergweg

## SCHWIERIGKEITSGRAD

---

leicht, T 2 gemäss SAC-Wanderskala

## LÄNGE

---

7.34 km

## HÖHENMETER AUFSTIEG

---

377 m

## HÖHENMETER ABSTIEG

---

377 m

## ZEITBEDARF

---

2 Stunden 30 Minuten

## STARTPUNKT

---

Wasserauen

## ENDPUNKT

---

Wasserauen

## VERPFLEGUNGSMÖGLICHKEITEN UNTERWEGS

---

[Gasthaus Alpenrose](#)  
[Berggasthaus Seealpsee](#)  
[Berggasthaus Forelle](#)  
DOWNLOAD

---

- [Seealpsee «rondomm» \(43 KB\) gpx](#)