

Appenzellerland.

appenzell.ch



# WANDERN APPENZELL- ALPSTEIN



Alp Rheintaler Samtis



BERGWANDERWEGE

42



KÖNIGSTOUR

34



APPENZELER KAPELLENWEG

78



TAL- UND HÜGELWEGE

08



THEMENWEGE  
**71**



sicher unterwegs **04**

06 Panoramakarte

Tal- und Hügelwege **08**

18 Pflanzen  
im Alpstein

Rondom-Wege **20**

32 Tiere im Alpstein

Königstour **34**

40 Bergseen  
im Alpstein

Bergwanderwege **42**

69 Ferienglück pur

Themenwege **71**

74 Contenmoos

Appenzeller  
Kapellenweg **78**

**KARTENMATERIAL**

© swisstopo



Appenzellerland Tourismus



@appenzellerland

**APPENZELLERLAND TOURISMUS AI** 

CH-9050 Appenzell · Tel. +41 71 788 96 41

info@appenzell.ch · appenzell.ch

## SICHER UNTERWEGS

Als erstes erfordert die Wanderung eine sorgfältige Planung. Die eigenen Fähigkeiten, Route, Wegkategorie, Zeitbedarf, Wegverhältnisse und das Wetter sind zu berücksichtigen. Eine weitere Voraussetzung ist die Ausrüstung. Feste Schuhe mit griffigem Profil, warme und wetterfeste Kleidung, Karte, Proviant und eine Taschenapotheke für den Notfall gehören einfach dazu. Achten Sie unterwegs auf regelmässige Pausen und behalten Sie den Zeitplan und das Wetter im Auge. Bei Schwierigkeiten oder einem Wetterumbruch: kein Risiko eingehen und nichts erzwingen, sondern rechtzeitig umkehren.

### VERHALTENSREGELN IM ALPSTEIN

-  Abfall mitnehmen

---

-  Hunde während der Alpzeit an die Leine

---

-  Toiletten gegen kleines Entgelt in Gasthäusern benutzen

---

-  Gutes Schuhwerk ist im Alpstein Pflicht  
Turnschuhe sind keine Wanderschuhe

---

-  Auf den offiziellen Wanderwegen bleiben

-  Keine Drohnen

---

-  Kein Fischen ohne Patent

---

-  Lärm vermeiden  
Keine Musik

---

-  Kein wildes Zelten  
Biwakieren während der Alpzeit mit Einwilligung des Grundeigentümers gestattet

---

-  Bereits vorhandene Feuerstellen nutzen  
Keine Einweggrills  
Keine Feuer im Wald und auf Weiden

### TIPPS FÜR DAS VERHALTEN BEI MUTTERKUHHERDEN


Respekt vor den Mutterkühen haben und unbedingt Distanz halten. Kühe lieber umgehen, wenn sie auf dem Wanderweg stehen.

Kälber nicht streicheln oder ihre Nähe suchen. Auch erwachsene Tiere weder streicheln noch berühren.

Hunde an der Leine führen und nur im Notfall loslassen.

Sich ruhig verhalten, keinen Lärm machen und Drohgebärden der Kühe ernst nehmen.

Gatter und Zäune schliessen.





## **DEFINITION BERGWANDERWEG** **Markierung: weiss-rot-weiss**

Der Bergwanderer muss die Verhältnisse und Gefahren im Gebirge richtig einschätzen können. Grundsätzlich ist Trittsicherheit erforderlich. Exponierte Wege können nur bei Schwindelfreiheit begangen werden.

Zur Grundausrüstung gehören feste Bergschuhe mit griffiger Sohle, Kälte-, Sonnen-, Wind- und Regenschutz. Im Rucksack sind eine Taschenapotheke, Wanderkarten sowie genügend Getränke und Nahrungsmittel mitzunehmen.

Im Gebirge ist grundsätzlich mit Steinschlag zu rechnen. Auf steilen und nassen, grasbewachsenen Hängen sowie auf Schneefeldern besteht erhöhte Rutsch- und Absturzgefahr.



## **DEFINITION ALPINWANDERWEG** **Markierung: weiss-blau-weiss**

Alpine Routen führen durch alpinen, oft wegloses Gelände, über Gletscher oder durch Felsen mit kurzen Kletterstellen. Bauliche Vorkehrungen beschränken sich auf die Sicherung von besonders exponierten Stellen mit Absturzgefahr.

Es werden eine sehr gute körperliche Verfassung, Bergerfahrung, absolute Schwindelfreiheit und Trittsicherheit vorausgesetzt.

Der Umgang mit Seil und Pickel sowie das Überwinden von Kletterstellen mit Hilfe der Hände muss beherrscht werden.

Diese Wege sollten nur in Begleitung von gebirgs-erfahrenen Personen oder allenfalls Bergführern begangen werden.



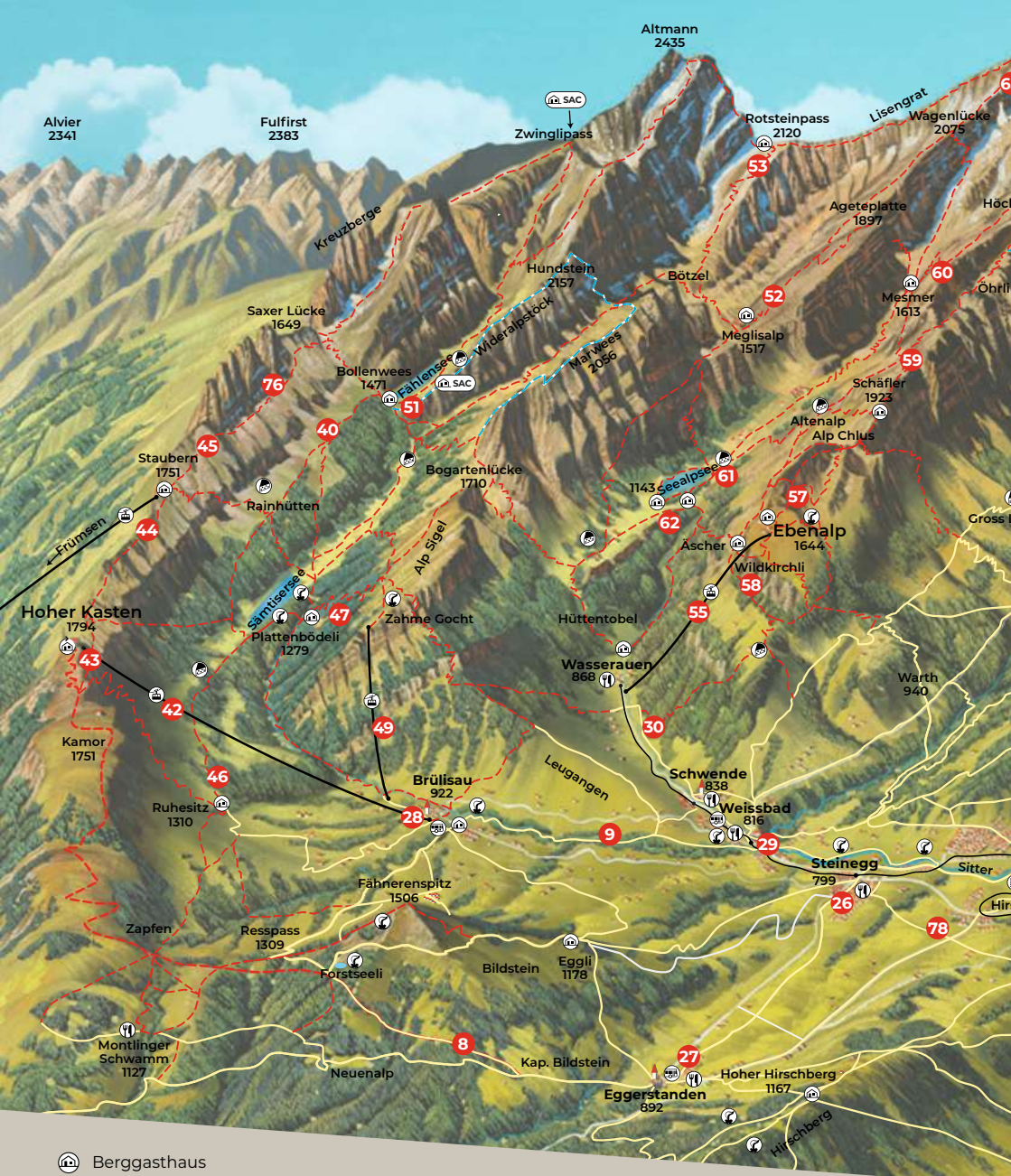
## **DEFINITION WANDERWEG** **Markierung: gelb**











Wanderwege können ohne besondere Kenntnisse begangen werden.

Als Ausrüstung genügt festes Schuhwerk, der Witterung angepasste Kleidung und eine Taschenapotheke.



Wanderwege können in der Regel gefahrlos begangen werden. Bei Nässe, Schnee und Gras sollte auf Rutschgefahr geachtet werden.





- |  |   |
|--|---|
|  Berggasthaus       |  Erlebniswelt Kronberg |
|  Restaurant         |  Golfplatz             |
|  Seilbahn           |  Feuerstelle           |
|  SAC-Hütte          |  Leuenfall             |
|  Postauto           |  Hallenbad             |
|  Camping/Wohnmobile |  Freibad               |
|  Alpkäserei         |  Tourist Info          |
|  Ruine              |   |
-  Wanderweg  
 Alpinwanderweg  
 Bergwanderweg  
 14 Routennummern entsprechen den Seitenzahlen



 Appenzeller Bahnen  
 Marschzeit-Angabe  
 in Minuten (Aufstieg)

**WEGZUSTAND  
 UND STATUS  
 DER BERGGAST-  
 HÄUSER**  
 alpstein.ch

**DROHNER-  
 VERBOT**  
 Im ganzen Alpstein gilt  
 ein Flugverbot für Drohnen  
 und unbemannte  
 Luftfahrzeuge.

## ROMANTIK AM VERTRÄUMTEN FORSTSEELI



↳ Eggerstanden – Bildstein –  
Forstseeli – Alp Heieren – Eggli –  
Eggerstanden

🕒 3 Stunden

🏠 Wirtschaft Altes Bild,  
Landgasthof Neues Bild,  
Restaurant Eggli

↔ 8.73 km ↗ 510 m ↙ 510 m



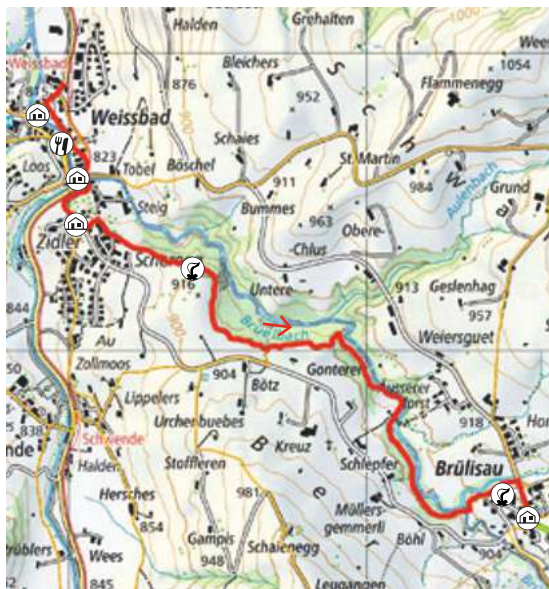
Vom öffentlichen Parkplatz beim Schützenstand oder von der Kirche Eggerstanden aus starten Sie in östliche Richtung. Bleiben Sie auf der schmalen Flurstrasse, bis Sie rechts über offenes Gelände hangaufwärts in Richtung Unterer Bildstein und Bildsteinkopf abzweigen können. Durch Wald und über Weiden sowie an herzigen «Gädeli» vorbei, gelangen Sie zum verträumten Forstseeli. Geniessen Sie diesen schönen Ort mitten im Wald. Eine Feuerstelle mit Bänkli und Brennholz steht zur Verfügung und lädt zum Bräteln ein. Weiter geht es im Wald hinauf auf die Alpweiden am nördlichen Abhang der Fähneren. Leicht absteigend erreichen Sie über die Alp Heieren das Restaurant Eggli. Geniessen Sie im Gartenrestaurant die einzigartige Sicht auf die drei Bergketten des Alpsteins. Kinder freuen sich an den vielen verschiedenen Tieren, die hier zu Hause sind und toben sich auf dem Spielplatz aus. Vom Eggli geht es kurz auf gleichem Weg rund 200 Meter zurück zum Abzweiger hinunter nach Eggerstanden. Am Nordhang führt der Abstiegsweg wieder zum Ausgangspunkt zurück, den Sie übrigens sehr praktisch mit dem PubliCar erreichen können. Reservation via App oder Tel. +41 848 55 30 60.


**Tipp:** Machen Sie eine kleine Zusatzschleife (geradeaus anstatt hangaufwärts abzweigen) zur malerisch gelegenen Kapelle Maria Bildstein, mitten im Wald.





## CHLUSTOBELWEG



↪ Weissbad – Brülisau 

🕒 1 Stunde

🏠 Hotel Hof Weissbad,  
Restaurant Alpenhof,  
Garni Loosmühle,  
Hotel Belvedere, Gasthaus Rössli

↔ 3.14 km ↗ 184 m ↙ 78 m



Diese idyllische, familienfreundliche Route eignet sich für Jung und Alt gleichermaßen. Auf einem einfachen Wanderweg über Wiesen und auf Waldpfaden wandern Sie in ungefähr einer Stunde (mit bräteln und schlenndern beliebig verlängerbar) von Weissbad nach Brülisau. Gerade auch an heissen Sommertagen locken die schattigen Waldpassagen und auch im farbigen Herbst ist die Wanderung besonders schön. Kurz nach dem Bahnhof Weissbad überquert man bereits den Brüelbach, dem die Wanderung anschliessend stets folgt. Nach einem sehr kurzen Abschnitt auf dem Trottoir wandern Sie die ganze Zeit auf natürlichem Untergrund. Vorbei an den letzten Häusern im Quartier «Scheregg» geht es abwechselnd im Wald oder dem Waldrand entlang. Leicht ansteigend und mit immer wieder schönen Ausblicken Richtung Hoher Kasten und Sigel, erreichen Sie mit dem stetigen Rauschen des Baches im Ohr, Brülisau. Zurück geht es mit dem Postauto oder auf demselben Weg.

**Tip:** Eine sehr schöne Grillstelle lädt nach ungefähr einem Drittel der Wanderstrecke zum Bräteln ein.



## POTERSALP RUNDWANDERUNG



↳ Lehmen – Vorderer Leu –  
Grossberndli – Schwizerälpli –  
Potersalp – Böhlhütte –  
Leuenfall – Lehmen



🕒 3 Stunden 30 Minuten

🏠 Waldgasthaus Lehmen

↔ 11.44 km ↗ 496 m ↙ 496 m



Nach einer kurzen Waldpassage gelangen Sie zu den drei aufeinander folgenden Alprechten Vorderer Leu - Leu-stöckli - Gross Leu. Direkt vor Ihnen erhebt sich die nördliche Sämtisckette. Von Ost nach West der Schächlergipfel, die Altenalptürme und das markante Öhrli. Über den Berndlibach, das Gross Berndli und das Schwizerälpli führt der Aufstieg zum höchsten Punkt dieser Rundtour, der Verzweigung «Schwizerälpli» beim Oberen Borstböhl. Folgen Sie der Signalisation Richtung Chammhaldenhütte-Schwägälp und nach wenigen Metern gelangen Sie zu den Gemeinschaftsalpen der Potersalp, wo die Route nach Lehmen abzweigt. Jeden Sommer findet beim Alprecht Dreihütten die «Potesalpe-Stobede» statt. Auf einem Schottersträsschen folgt nun eine ausgiebige Waldwanderung bis zum Leuenfall, wo sich das Wasser des Berndlibaches tosend in die Tiefe stürzt. Nur wenige Schritte und Sie sind wieder beim Ausgangspunkt Waldgasthaus Lehmen, den Sie übrigens sehr praktisch mit dem PubliCar erreichen. Reservation via App oder Tel. +41 848 55 30 60.

**Hinweis:** Bitte beachten Sie, dass die Tour im Gelände nicht explizit als Rundweg beschildert ist. Orientieren Sie sich mit Hilfe der Zwischenziele auf den Wegweisern. Der Weg kann in beide Richtungen begangen werden.



## IM 7. WANDERHIMMEL AUF ZUM HIMMELBERG



P Gonten – Göbsi –  
Hundwiler Höhe – Ochsenhöhi  
Chuterenegg – Himmelberg –  
Flucht – Münz – Appenzell



🕒 3 Stunden 15 Minuten

🏠 Restaurant Mühleggli, Gasthaus  
Krone, Hotel Bären Gonten  
Café Rössli, Bergrestaurant  
Hundwiler Höhe,  
diverse Restaurants in Appenzell

↔ 10.13 km ↗ 494 m ↙ 609 m



Eine genussvolle Hügeltour mit anfänglicher Steigung, gefolgt von einer gemütlichen Gratwanderung nach Appenzell mit schönster Alpsteinsicht.


Vom Bahnhof Gonten geht über die Hauptstrasse und den Wiesenweg zwischen Hotel Bären und der ehem. Metzgerei Wetter hinauf über den Hügelrücken zur Göbsi. Bald wandern Sie im Zickzack steil hinauf zur Hundwiler Höhe, wo Sie mit einer fantastischen Rundschau über das Appenzellerland belohnt werden. In südlicher Richtung sehen Sie den Kronberg und dahinter hoch aufragend den Alpstein. Nehmen Sie den Wanderweg in östliche Richtung unter die Füsse. Zuerst überschreiten Sie den höchsten Punkt, dann steigen Sie ab über Ochsenhöhi-Chuterenegg. Auf dem Grat geht es gemütlich weiter zur Liegenschaft Himmelberg. In östlicher Richtung durchqueren Sie den Schattenwald und später geht es dem sonnigen Waldrand entlang hinunter zum Fluchtrank. Nach vorsichtiger Querung der Hauptstrasse wandern Sie auf dem letzten, idyllischen Abschnitt über den Kaubach und durch einen speziellen Felsdurchbruch zurück ins farbenfrohe Dorf Appenzell.

**Tip:** Kurz nach dem Bergrestaurant Hundwiler Höhe lädt eine schön gelegene Feuerstelle zum Bräteln.




## AUSSICHTSREICHER HÜGELGENUSS AUF DEM HOHEN HIRSCHBERG



P Sammelplatz – Mendle –   
 Hütten – Hoher Hirschberg –  
 Hütten – Guggerloch –  
 Kapelle St. Ottilia – Sammelplatz

🕒 2 Stunden 30 Minuten

 Café Olive – Genuss & Design,  
 Berggasthaus Hoher Hirschberg

↔ 8.76 km ↗ 301 m ↙ 301 m



Ausgehend vom Sammelplatz, wandern Sie auf einem gepflegten Weg über die grosszügigen Wiesen der Mendle-Genossenschaft. Unterwegs durchqueren Sie eine wunderschöne Riedlandschaft – ein artenreiches Flachmoor mit Magerwiesen. Das darauffolgende Wegstück führt auf dem Forststrässchen durch den Wald und schon stehen Sie fast beim Berggasthaus Hoher Hirschberg.


Geniessen Sie dort bei einer Einkehr die fantastische und weitem bekannte Rundschau. Zurück wandern Sie auf demselben Pfad entlang dem Strässchen bis Hütten. Anstatt Richtung Sammelplatz zu halten, folgt nun eines der schönsten Wegstücke überhaupt: Der breite, liebliche und phänomenal aussichtsreiche Hirschberg-Rücken. Dieser endet bei der Abzweigung Guggerloch, wo Sie die Route nach rechts in den Wald und zur besonderen Kapelle St. Ottilia führt. Von dort ist es nicht mehr weit, bis Sie zum Waldrand und zum Sammelplatz gelangen.


**Tipp:** Die Heilige Ottilia ist die Patronin des Augenlichts. Benetzen Sie bei Augenleiden Ihre Augen mit dem Wasser aus dem Brunnen neben der Kapelle – es hilft.







## SONNENWANDERUNG FÜR JEDE JAHRESZEIT



 Sammelplatz – Rellen –  
 Saul – Steigershus –  
 Leimensteig – Arenholz – Haslen

 2 Stunden

 Café Olive – Genuss & Design,  
 Gasthaus Leimensteig,  
 Restaurant Linde,  
 Restaurant Krone,  
 Restaurant Schäfli

 7.50 km  209 m  397 m





Ein Panoramaweg sondergleichen für Jung und Alt. Von der Bahnstation Sammelplatz wandern Sie in westlicher Richtung zuerst auf einem Strässchen, dann einen Wiesenpfad den Hügel hinauf bis zur Liegenschaft Rellen. Als nächstes lockt die schicke Kapelle Maria Hilf im Acker für eine Rast und Sie wandern flach weiter bis zum Saul. Nun folgt ein Panoramaweg, bei welchem zur Rechten der Gäbris und die Hohe Buche sowie die Dörfer Gais, Bühler und Teufen grüssen und links sich die Nordwände des Alpsteins, der Kronberg und die Hundwiler Höhe türmen. Dann gelangen Sie auf ein Fahrsträsschen. Auffallend schön ist im Gebiet Gehrenberg-Saul die typische Streusiedlung mit den Appenzeller Bauernhäusern. Bald lädt die Sonnenterrasse des Gasthauses Leimensteig zum Verweilen ein und bietet Ihnen eine wunderschöne Sicht auf den Alpstein. Von hier führt der Wanderweg entlang der Nebenstrasse hinunter Richtung Haslen. Bald zweigt die Route auf dem Hügelrücken abwärts ab und nach einem kurzen Waldstück mit Feuerstelle sind Sie wieder in Haslen. Dort können Sie entweder das Postauto nach Teufen oder Appenzell nehmen (Verbindungen im Vorfeld abklären) oder Sie reservieren den praktischen PubliCar via App oder Tel. +41 848 55 30 60.







## ÜBER ZWEI BRÜCKEN DURCH DAS ROTBACHTOBEL



 Haslen – Braunbüel – Auen –  
 Badeplatz Strom – Gmünden –  
 Kloster Wonnenstein – Rotbach –  
 Hinterhaslen – Hüslü – Haslen

 2 Stunden, 45 Minuten

 Restaurant Linde,  
 Restaurant Krone,  
 Restaurant Schäfli

 8.89 km  352 m  352 m



Ausgangspunkt des Rundwanderweges ist die Wallfahrtskirche «Maria Hilf» in Haslen. Nach dem Dorfplatz gehen Sie linker Hand auf einem Wiesenweg, vorbei an verschiedenen traditionellen Bauernhäusern. Am Waldrand bei der Liegenschaft Auen verzweigt sich der Weg und Sie steigen ab zum Zusammenfluss von Sitter und Rotbach, wo Sie zum idyllischen Badeplatz «Strom» im Grenzgebiet der Kantone AI und AR gelangen. Der Weg führt über den Rotbach und hangaufwärts vorbei an der Strafanstalt in Richtung Teufen. Nachdem das Kapuzinerinnenkloster Wonnenstein (eine Innerrhoder Exklave) passiert ist, wandern Sie geradeaus Richtung Höchfall und steigen dann ab zum Bach. Bei der Brücke angekommen, lohnt sich ein Abstecher bachabwärts zum Höchfall. Dort stürzt das Wasser über eine mehr als 20m hohe Standsteinstufe in die Tiefe. Auf der anderen Bachseite - wieder im Kanton AI - steigt der Weg an nach Hinterhaslen. Bei der zweiten Verzweigung biegen Sie links ab, überqueren die Hauptstrasse und folgen dieser, bis der Weg durch ein Waldstück zum wunderschönen Bildstöckli St. Wendelin führt. Haslen ist nun in Sichtweite und geradeaus erreichen Sie den Ausgangspunkt.

**Tipp:** Bade- und Brätelsachen nicht vergessen!



## SÄNTISBLICK-RUNDWEG SCHLATT



📍 Schlatt – Leimensteig –  
Steigershus – Saul – Schlatt



🕒 2 Stunden 45 Minuten

🏠 Gasthaus Bären Schlatt,  
Gasthaus Leimensteig

↔ 6.55 km ↗ 221 m ↙ 221 m



Auf dem Sämtisblick Rundweg mit Ausgangspunkt Schlatt ist alles vereint, was die Appenzeller Landschaft ausmacht. Die sanften Hügel rund um Schlatt sind ausserdem sonnenverwöhnt. Start und Ziel der Wanderung ist die Kirche St. Josef von Schlatt. Die Route führt auf dem Strässchen Richtung Leimensteig. Bei der ersten Rechtskurve zweigt der Weg links, hangabwärts ab. Bald ist der tiefste Punkt des Rundweges erreicht. Nun folgen Sie dem schmalen Weg schönen Hecken entlang hinauf zur Strasse. Für eine Rast lohnt sich hier der Abstecher zum Gasthaus Leimensteig (ca. 150m links). Die Route führt Sie nun kurz auf dem Strässchen Richtung Schlatt und verlässt dieses, um auf den Hügel zuzuhalten. Ist die Krette beim Saul erreicht, öffnet sich der Blick südwärts zum Alpesteinmassiv und auf die vorgelagerten Hügel und Dörfer. Nun folgt ein gemütlicher Abschnitt auf dem Strässchen sanft abwärts in Richtung Schlatt bis ein schmaler Pfad rechts über die Wiese abzweigt und der Flanke entlangführt. Sie erkennen bereits die Kirche von Schlatt und es lockt das Gasthaus Bären zur Einkehr.

**Tipp:** An nebligen Herbsttagen wandern Sie auf dieser Tour meist mit nichts als Sonnenstrahlen im Gesicht.



## ABSEITS VOM ALLTAG



↪ Weissbad – Rechböhl –  
Sonnenhalb – Ahorn –  
Leuenfall – Lehmen – Eugst –  
Sonnenhalb – Weissbad



🕒 4 Stunden

🏠 Hotel Hof Weissbad,  
Garni Loosmühle, Restaurant  
Alpenhof, Hotel Belvedere,  
Berggasthaus Ahorn,  
Waldgasthaus Lehmen

↔ 13.19 km ↗ 563 m ↙ 563 m



## Berggasthaus Ahorn

Beim Bahnhof Weissbad starten Sie in südwestlicher Richtung vorbei am Hotel Hof Weissbad. Überqueren Sie den Wissbach und folgen Sie dem Pfad links hinauf in Richtung Sonnenhalb. Sobald die oft besuchte Kapelle Sieben Schmerzen Mariens («Sonnehalbchappeli») in Ihr Blickfeld gerät, schwenken Sie rechts ab und wandern auf schattigen Waldwegen bis zur malerischen Ahorn-Kapelle. Die schöne Wallfahrtskapelle, das heimelige Gasthaus und die Aussicht auf die mächtigen Nordwände des Alpsteins lassen Sie so schnell nicht weiterziehen.

Der Rückweg führt abwärts zum Wissbach. Dort lohnt sich ein Abstecher zum nahen Leuenfall, wo sich der Berndlibach schäumend in die Tiefe stürzt. Bald danach erreichen Sie das Waldgasthaus Lehmen. Folgen Sie der Strasse knapp 500 m talauswärts bis zum Bauernhof Eugst, wo Sie links über Wiesland auf den Waldrand zuhatten und am tiefsten Punkt den Wissbach erneut überqueren. Schon bald erreichen Sie die erwähnte, idyllische Kapelle in Sonnenhalb und auf dem bereits bekannten Weg ziehen Sie dem Ziel Weissbad entgegen.

## Katrin Rutishauser

CH-9057 Weissbad  
Tel. +41 71 799 12 21  
info@ahorn.ch  
www.ahorn.ch

🗨 Mai bis Oktober: Fr. bis Mi.  
November bis April: Fr. bis Mo.

⚠ 1015 m ü. M.





## ABWECHSLUNGSREICHE GRATWANDERUNG AUF DEN KRONBERG



↪ Weissbad – Rechböhl – Klosterspitz – Neuenalp – Wasserschaffen – Scheidegg – Kronberg



🕒 4 Stunden

🏠 Hotel Hof Weissbad, Garni Loosmühle, Restaurant Alpenhof, Hotel Belvedere, Berggasthaus Scheidegg, Berggasthaus Kronberg

↔ 9.83 km ↗ 1008 m ↙ 176 m



### Berggasthaus Scheidegg

Über saftig grüne Wiesen führt der schmale Weg ab Weissbad hinauf zum Rechböhl und weiter im schattigen Wald aufwärts bis auf den Klosterspitz, einem auch bei vielen Einheimischen sehr gerne besuchten Aussichtspunkt. In einen weiten Talkessel gebettet, liegt nördlich das Dorf Appenzell, gegen Südosten blicken Sie hinab ins liebeliche Schwendetal. Vorbei an den Hütten der Neuenalp führt der Weg weiter durch ein landschaftlich höchst wertvolles Hochmoor von nationaler Bedeutung mit malerischer Feuerstelle. Anschliessend wandern Sie zu den Alpen der Vorderen und der Hinteren Wasserschaffen. Lassen Sie den Blick nördlich zur mächtigen Säntiskette mit Ebenalp, Schäfler, Altenalptürmen, Öhrl und Säntis schweifen. Vorbei an Hütte und Stall der Alp Blatten erreichen Sie das Berggasthaus Scheidegg. Gönnen Sie sich eine typische Appenzeller Spezialität in der heimeligen Gaststube oder auf der herrlichen Terrasse, bevor Sie den letzten Anstieg in Angriff nehmen. Das letzte Wegstück führt vorbei an der besonders schön gelegenen Kapelle St. Jakob hinauf auf den Kronberg. Hinab ins Tal nach Jakobsbad bringt Sie knieschonend und elegant die Luftseilbahn.

**Daniela Frommenwiler und Ruedi Zürcher**

CH-9108 Conten  
Tel. +41 71 794 11 20  
info@scheidegg-ai.ch  
www.scheidegg-ai.ch

✓ Mai bis November, im Winter je nach Witterung, siehe Webseite  
🛏 40 Matratzenlager  
⚡ 1352 m ü. M.



# PFLANZEN IM ALPSTEIN

**1 Aurikel/Flühblümchen «Aurikeli»**

Blüht im Frühling. Verbreitet im Alpgebiet in Felsspalten und auf kalkhaltigen Böden.

**2 Mehl-Primel «Hennenäugli»**

Blüht spät im Frühling. Zierliche Sumpf- und Alpenpflanze.

**3 Eisenhut «Wolfswööze»**

Blüht im Sommer. Sehr stark giftig. Verbreitet im Alpgebiet auf nährstoffreichen Böden.

**4 Alpen-Anemone «Aaltmanne/Aaltmaa»**

Blüht im Frühling. Verbreitet im Alpgebiet in Felsspalten und auf kalkhaltigen Böden.

**5 Pracht-Nelke «Negili»**

Blüht im Sommer. Verbreitet im mittleren Alpgebiet, besonders auf Bergwiesen.



**6 Silberdistel «Sölbedischtle/Chääsdischtle»**

Blüht vom späten Sommer bis in den frühen Herbst. Verbreitet im mittleren Alpengebiet, besonders auf Bergwiesen.

**7 Feuerlilie «Begülgene»**

Blüht spät im Frühling. Verbreitet im mittleren Alpengebiet auf Bergwiesen.

**8 Hagebutten «Täghüffeli»**

Blüht im Juni; Fruchtreife: Oktober bis Dezember. Häufig an Weg- und Waldrändern.

**9 Frühlingsenzian «Tinteblüemli»**

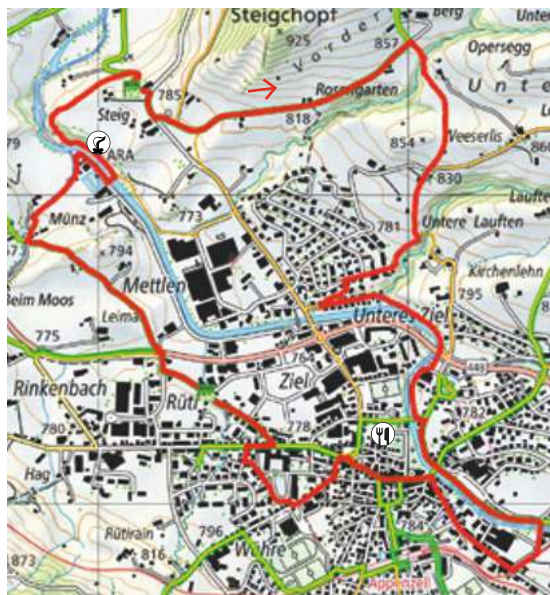
Blüht im Frühling. Verbreitet auf Kalkweiden.

**10 Frauenschuh «Fraeschüeli»**

Blüht spät im Frühling. Seltene Orchideenart. Verbreitet in Wäldern und Gebüsch.



## «RNDOM APPEZÖLL»



Bitte folgen Sie den weissen Wegweisern «Rndom Appezöll». Der Weg kann in beide Richtungen begangen werden.

2 Stunden

diverse Restaurants  
im Dorf Appenzell

↔ 7.45 km ↗ 175 m ↙ 175 m



### Von der farbenfrohen Hauptgasse zu aussichtsreichen Wohnquartieren

Schon der Beginn des Spaziergangs durch die farbenfrohe Hauptgasse zum Landsgemeindeplatz ist ein Genuss. Vorbei am Park des Gymnasiums verlassen Sie den Dorfkern schon bald leicht abwärts via Sandgrube und die Hauptstrasse überquerend zur idyllisch am Kaubach gelegenen Liegenschaft «Münz». Dem Kaubach folgend, gelangen Sie zur Sitter und überqueren diese auf einem Fussgängersteg. Nun geht es erstmals aufwärts und sie erreichen die «Steig» mit der Kapelle St. Karl Borromäus (unbedingt hineinschauen). Aussichtsreich folgen Sie dem Flursträsschen aufwärts, bis ein Pfad Sie rechts einen kurzen Abhang hinunter führt und nach der Bachüberquerung erreichen Sie das sonnig gelegene Wohnquartier Lehn. Nun geht es zurück ans Ufer der Sitter und bachaufwärts wandern Sie mit schönem Kirchenblick vorbei an einem Spielplatz bis zu einer Fussgängerbrücke. Am anderen Sitterufer gehen Sie dem eleganten Bahnviadukt entlang und biegen in die Weissbadstrasse ein, die Sie vorbei an besonders schönen Häusern zurück in die Hauptgasse bringt.

**Tipp:** Die schönen, auf den ersten Blick manchmal unscheinbaren Kapellen am Wegesrand.



## «RONDON KAU»



Bitte folgen Sie den weissen Wegweisern «Rondon Kau». Der Weg kann in beide Richtungen begangen werden.

🕒 1 Stunde 30 Minuten

🏠 Landgasthof Eischen,  
Hotel Kaubad

↔ 4.69 km ↗ 189 m ↙ 189 m



### Grün in allen Schattierungen

Das Hotel Kaubad im Rücken erreichen Sie nach wenigen Metern die idyllischen, kürzlich renaturierten Weiher, die zu einer ersten Pause einladen. Der Weg folgt dem Ufer des grössten Weihers und bald lockt die Ruhebänk beim besonders schön gelegenen Kaukreuz zum nächsten Innehalten. Nach ein paar Schritten im Wald, gelangen Sie in das weitläufige Gebiet «Hinterkau» mit seinen verstreuten Höfen. Höhe verlierend gewinnen Sie dafür Aussicht und der diesbezügliche Höhepunkt ist bei der idyllischen Kapelle St. Georg Hinterkau erreicht. Über die gepflegten Wiesen geht es abwärts und kurz oberhalb des Waldrands biegen Sie rechts ab und steigen zum Kaubach ab. Durch eine Waldlichtung wandern Sie aufwärts, wo Sie dem Waldrand entlang und durch ein ziemlich farbiges Wohnquartier die Kaustrasse erreichen, welcher Sie fast zum Landgasthaus Eischen folgen. Nach den letzten Wohnwagen biegen Sie aufwärts ab auf die Wiese (Weg nicht verlassen, Gras nicht zertrampeln) und vorbei an zwei typischen Bauernhäusern gelangen Sie zurück zum Ausgangspunkt.

**Tip:** Die kürzlich renaturierten Kauweiher mit Brätelstellen und Froschkonzert (im Frühling).



## «RNDOM S GONTEBAD»



Bitte folgen Sie den weissen Wegweisern «Random s Gontebad». Der Weg kann in beide Richtungen begangen werden.

🕒 1 Stunde

🏠 Gasthaus Bad Gonten,  
Restaurant Swiss Mountain  
(Golf Gonten)

↔ 3.72 km ↗ 66 m ↙ 66 m



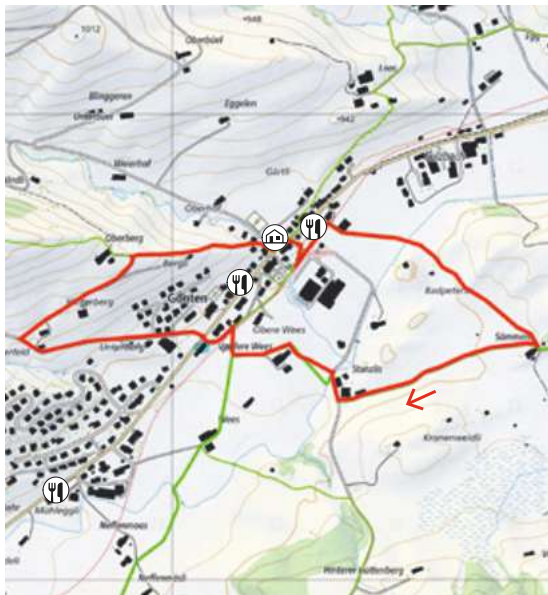
## Golfrasen, Magerweiden und saftige Wiesen

Es geht gemütlich zu auf diesem idyllischen Wiesen Spaziergang rund um den Weiler Gontebad. Von der Bahnstation folgen Sie zuerst - vorbei an der Quelfassung der Mineralquelle - dem Barfussweg. Dabei lohnt es sich, die Schuhe auszuziehen, denn der Wanderweg führt über saftig-weiche Wiesen. Bald befinden Sie sich auf dem Gelände des Golfplatzes und immer wieder passieren Sie «Toobegädeli» - kleine Hütten, die zur Torf-Lagerung gebraucht wurden und heute wie zufällig verstreut wirken. Sobald Sie die Wegkreuzung mit Flurstrassen erreichen, folgen Sie dem Strässchen leicht rechts haltend, bis Sie beim Bahnübergang die Hauptstrasse und die Gleise überqueren und sich nach rechts wenden. Nach wenigen Metern kehren Sie der Strasse den Rücken zu und folgen dem Strässchen bis Sie rechts der Wiesenweg zur ehemaligen Säge mit einem Weiher führt. Wandern Sie nun leicht abfallend, später auf dem Quartiersträsschen vorbei an den Häusern der «Sommerau» und auf dem Trottoir zurück zum Ausgangspunkt.

**Tipp:** Die besinnliche Lourdes-Grotte beim Weiher in Gontebad und der anmüchelige Laden der Mineralquelle Goba.



## «RANDOM GONTE»



Bitte folgen Sie den weissen Wegweisern «Random Gonte». Der Weg kann in beide Richtungen begangen werden.

🕒 1 Stunde 15 Minuten

🏠 Café Rössli, Restaurant Mühleggli, Gasthaus Krone, Hotel Bären Gonten

↔ 4.24 km ↗ 193 m ↙ 193 m



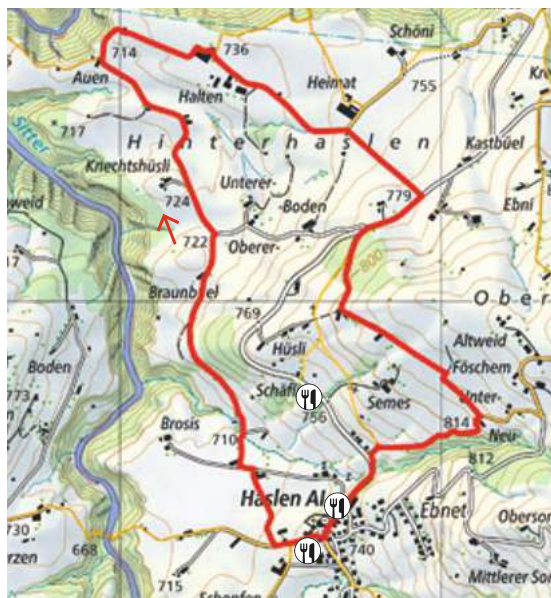
### Das Gontner Hochtal aus allen Perspektiven

Folgen Sie vom Gontner Bahnhof den Gleisen in Richtung Appenzell und überqueren Sie diese beim ersten Bahnübergang. Vorbei an einem Freilaufstall überqueren Sie schon bald den Bach «Schwarz» und halten geradeaus auf den Hügel zu. Bei der Liegenschaft «Sömmerli» wenden Sie sich nach rechts und spazieren die nächsten Meter mit oder ohne Schuhe auf dem Barfussweg. Nach einem kurzen Stück auf der Flurstrasse verlassen Sie diese und gehen auf dem Wiesenweg bis Sie die Gleise überqueren und sich nach links wenden. Auf der anderen Seite der Hauptstrasse folgen Sie der Flurstrasse hangaufwärts vorbei am Mehrzweckgebäude. Bei der zweiten Möglichkeit, biegen Sie rechts auf das schmale Strässchen ab und folgen diesem den Hang querend bis auf die Hügelkrete. Dort treffen Sie auf den Wanderweg und folgen ihm abwärts, wo Sie nach ein paar Metern wieder im Dorfszentrum, vis-à-vis der Kirche, landen.

**Tipp:** Besonders schön in den frühen Morgenstunden, wenn Gonten in den Genuss der ersten Sonnenstrahlen kommt.



## «RNDOM HASLE»



Bitte folgen Sie den weissen Wegweisern «Rondom Hasle». Der Weg kann in beide Richtungen begangen werden.

1 Stunde

Restaurant Linde,  
Restaurant Krone,  
Restaurant Schäfli

↔ 3.39 km ↗ 125 m ↙ 125 m



## Der Geheimtipp unter den Rundwegen

Der Rundweg um Haslen, das auch «Tessin Innerrhodens» genannt wird, begeistert mit seiner sonnenverwöhnten Strecke durch das sanfte Gelände. Abwärts verlassen Sie das Dorfzentrum und nach wenigen Schritten sind Sie im weiten, landwirtschaftlich genutzten Gebiet Hinterhaslen. Praktisch flach führt der Wiesenweg über einen kleinen Bach vorbei an gepflegten Höfen in Richtung Teufen. Am Waldrand, bei der Liegenschaft «Auen» folgen Sie nicht dem Weg hinab zum Zusammenfluss von Sitter und Rotbach sondern wenden sich nach rechts und gelangen wenig später auf die Flurstrasse, der Sie bis zur Hauptstrasse folgen. Diese überqueren Sie und nach wenigen Metern auf dem Trottoir führt der Wanderweg aufwärts zu den Höfen «Klausenweid» und «Unterföschem», die zu Oberhaslen gehören. Auf diesem Abschnitt haben Sie eine enorm schöne Aussicht auf den fernen Alpstein. Dem Waldrand entlang führt der Wiesenpfad nun hinab zur Strasse und es sind nur wenige Schritte zurück zum Ausgangspunkt.

**Tipp:** In den Morgen- und Avenstunden leuchtet der Alpstein in der Ferne besonders schön. Badesachen mitnehmen und einen Abstecher zum «Höchfall» machen.





## «RONDON SCHLATT»



Bitte folgen Sie den weissen Wegweisern «Rondon Schlatt». Der Weg kann in beide Richtungen begangen werden.

🕒 45 Minuten

🏠 Gasthaus Bären Schlatt

↔ 2.40 km ↗ 103 m ↙ 103 m



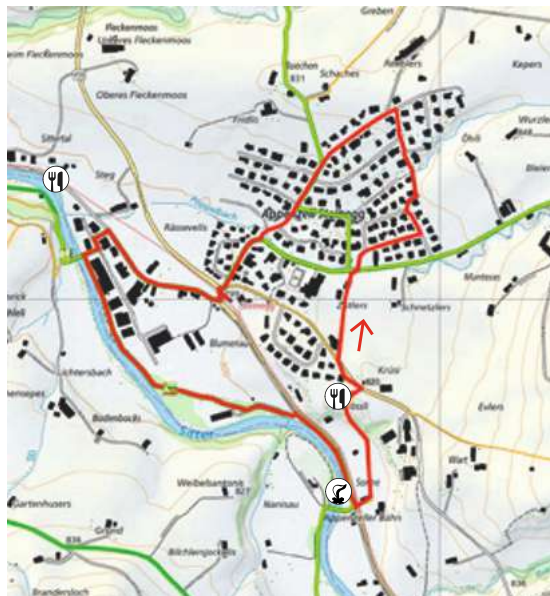
### Sonne und Aussicht, Wanderherz was willst du mehr!

Erholung pur erwartet Sie auf diesem gemütlichen Panoramaspaziergang, der bei der Schlatter Kirche beginnt und nach wenigen Metern auf den Kiesweg direkt vor dem Gasthaus Bären mit seiner schönen Aussichtsterrasse einbiegt. Der Kiesweg wird schon bald zum Wiesenweg, der zur Gehrenbergstrasse führt. Hier geniessen Sie ein vorläufig letztes Mal die Aussicht ins Gebiet Gehrenberg-Saul mit seinen verstreuten Höfen und gepflegten Wiesen. Auf der Flurstrasse - die ganze Alpsteinpracht von Kamor bis Säntis stets im Blick - wandern Sie nun sanft talwärts und passieren dabei mehrere typische Liegenschaften. Schon bald biegen Sie nach rechts auf den Wiesenweg ab und gelangen nach wenigen, steilen Metern zu einem kleinen Waldstück. Gehen Sie um die Geländekante herum und freuen Sie sich am perfekt platzierten Bänkli und der idyllischen Sicht auf Schlatt. Vorbei an der Liegenschaft «Stockerers» erreichen Sie nach wenigen Metern auf der Strasse wieder die Kirche St. Josef und das Ende des Rundwegs.

**Tip:** Wenn im Herbst der Nebel über dem Talboden liegt, genießt man in Schlatt Sonne pur.



## «RNDOM STENEGG»



Bitte folgen Sie den weissen Wegweisern «Rndom Stenegg». Der Weg kann in beide Richtungen begangen werden.

🕒 1 Stunde

🏠 Restaurant Schlössli,  
Restaurant Bäckerei Schäfli

↔ 3.77 km ↗ 67 m ↙ 67 m



## Munteres «Quartierschlängeln»

Die Steinegger Kreuzung mit Bahnstation hinter sich lassend, spazieren Sie auf dem Trottoir in Richtung Appenzel und schon nach wenigen Metern biegen Sie links ab und vorbei an Gebäuden lokaler KMUs hören Sie schon das Plätschern der Sitter. Gehen Sie im Wäldchen bachaufwärts und gelangen Sie so zum bei Familien sehr beliebten Waldspielplatz «Rapunzel» mit Brätelmöglichkeit. Bald verlassen Sie das Wäldchen und überqueren bei der stattlichen und wunderbar farbenfrohen Liegenschaft «Sonne» - Tafeen (Aushängeschild) beachten - die Strasse. Einen sanften Abhang aufwärts querend, erreichen Sie die herrlich gelegene Wirtschaft «Schlössli» und vis-à-vis des nahen «Appezöler Hoflädeli» führt Sie der Wiesenweg zur herzigen Chäsmoos-Kapelle und auf der Quartierstrasse aufwärts zur obersten Häuserreihe. Auf einem Schleichweg zwischen den Liegenschaften gelangen Sie ins Quartier «Schönenbühl» und folgen dort der Strasse mit wunderbarer Alpsteinsicht abwärts zurück zum Ausgangspunkt, wo Sie die Kapelle St. Magdalena (von innen) nicht verpassen dürfen.

**Tipp:** Der Waldspielplatz «Rapunzel» und das nahe, idyllische Ufer der Sitter.



## «RANDOM EGGESTANDE»



P Bitte folgen Sie den weissen Wegweisern «Random Egggestande». Der Weg kann in beide Richtungen begangen werden.

🕒 1 Stunde

🏠 Landgasthaus Neues Bild,  
Wirtschaft Altes Bild

↔ 3.35 km ↗ 95 m ↙ 95 m



### So viel Aussicht in so kurzer Zeit!

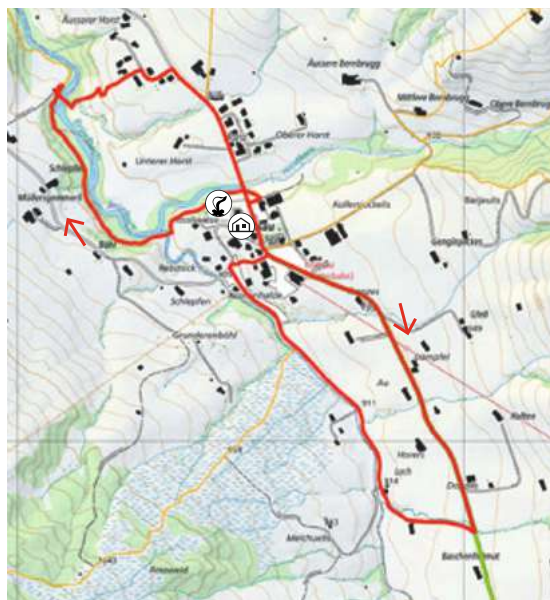
Mit der modernen Eggerstandner Kirche St. Josef im Rücken vorbei (oder hinein) an den Restaurants Neues und Altes Bild, biegen Sie beim Schützenstand links ab und lassen schon bald die letzten Häuser des Quartiers hinter sich. Schritt für Schritt tut sich der Blick auf über die ehemals moorige Hochebene von Eggerstanden und der Alpstein baut sich im Hintergrund mächtig auf.

Der Blick ändert sich nur wenig, nachdem Sie sich gegen rechts wenden und ein kurzes Stück der Strasse folgen. Diese verlassen Sie schon bald und halten hangaufwärts, vorbei an mehreren verstreuten Bauernliegenschaften. Bei der ersten Möglichkeit folgen Sie dem Weg hangabwärts über Wiesen und gelangen zur Eichbergstrasse. Diese verlassen Sie schon bald nach rechts und überqueren am tiefsten Punkt der Wanderung den noch jungen Auerbach. Auf einem Strässchen gelangen Sie in kurzer Zeit zurück zum Ausgangspunkt.

**Tipp:** Besonders schön im Abendlicht und bei Sonnenuntergang, wenn der Alpstein rötlich leuchtet.



## «RNDOM BRÜLISAU»



Bitte folgen Sie den weissen Wegweisern «Rndom Brülisau». Der Weg kann in beide Richtungen begangen werden.

1 Stunde

Gasthaus Rössli

↔ 3.65 km ↗ 90 m ↙ 90 m



## In zwei Schlaufen idyllisch rund um Brülisau

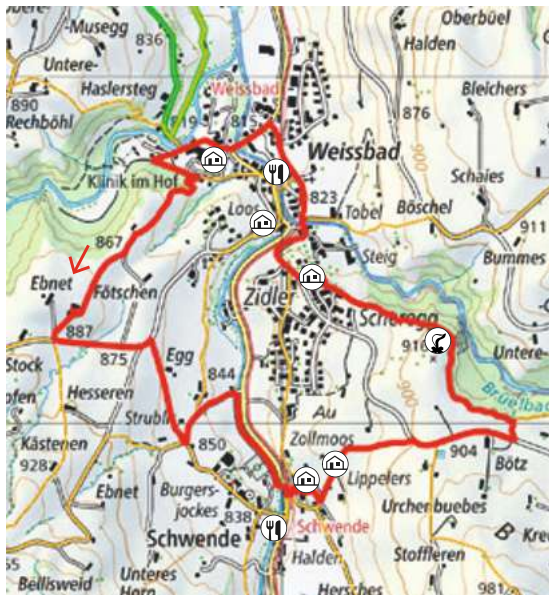
Der Startpunkt zur Wanderung befindet sich auf Brülisaus Dorfplatz, bei der Talstation der Seilbahn und der Kirche St. Sebastian. Nach einem lohnenswerten Blick ins Innere der farbenfrohen Kirche, drehen Sie ihr den Rücken zu und wandern gemütlich auf dem Fahrsträsschen in Richtung Pfannenstiel. Die Bauernhäuser beidseits der Strasse gehören zu den schönsten Innerrhodens. Kurz vor der Talstation der Alp Sigel-Seilbahn biegen Sie rechts ab und folgen dem Ufer des Brüelbachs, bis rechts eine steile Treppe zum Dorfplatz hinaufführt.

Die zweite Wegschleufe schliesst sich hier an, indem Sie die grosse Brücke unterqueren und kurz dem Horstbach folgen, bis dieser mit dem Brüelbach zusammenfliesst, den Sie auf einer Brücke überqueren. Nach einem idyllischen Waldstück überqueren Sie den Bach erneut und ein kurzer Anstieg im Zickzack bringt Sie zu den Häusern im «Äusseren Horst». Nun ist es nicht mehr weit zur Bäckerei und zur Einkehr im Gasthaus Rössli.

**Tipp:** Die blühenden Wiesenblumen im Frühsommer am Wegesrand im Gebiet Pfannenstiel.



## «RANDOM S WISSBAD»



Bitte folgen Sie den weissen Wegweisern «Random s Wissbad». Der Weg kann in beide Richtungen begangen werden.

1 Stunde 30 Minuten

Hof Weissbad, Edelweiss, Alpenblick, Frohe Aussicht, Belvedere, Loosmühle, Alpenhof

↔ 4.81 km ↗ 188 m ↙ 188 m



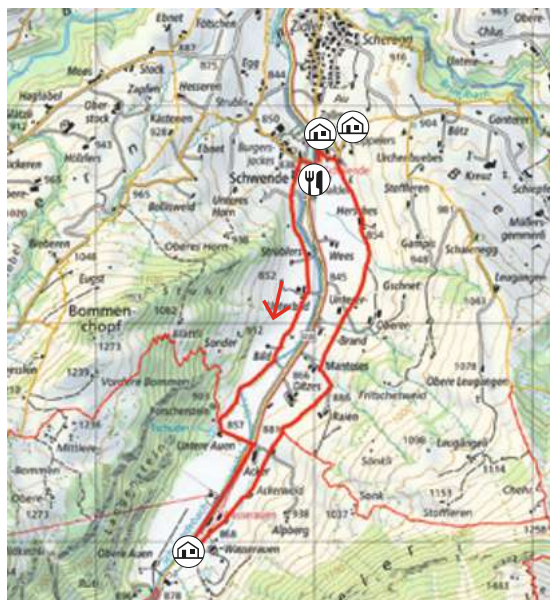
### Weissbads schönste Aussichtspunkte

Vom Startpunkt beim Bahnhof Weissbad biegen Sie direkt hinter dem Hotel Hof Weissbad links in den Wald ab. Nach einer kurzen, angenehmen Steigung erreichen Sie offenes Wiesengelände und schon bald die herzige Liegenschaft «Dürnäslì». Der Wanderweg quert weitere Wiesen und Sie erreichen nach dem stattlichen und bis im Herbst blumengeschmückten Bauernhaus «Schnidermartsespes» die Triebnernstrasse, der Sie bis zur nächsten Kurve folgen und dort dem Hang entlang Richtung Schwendner Kirche St. Martin mit dem eleganten Kirchturm-Hut weiterwandern. Ein Abstecher zur Kirche lohnt sich, denn der Random-Weg zweigt vorher ab und quert die Talstrasse nach ein paar Schritten am Schwendbach. Am Gegenhang geht es hinauf über Wiesengrund mit Blick zum Hohen Kasten und bald ein kurzes Stück der Strasse entlang, bevor der Rundweg dem Waldrand entlang hoch über dem Chlustobel zu Weissbads Wohnquartieren und dem Bahnhof zurückkehrt.

**Tipp:** Der Kräutergarten beim Hof Weissbad und die besonders schöne Ruhebänk bei der Liegenschaft «Egg» nahe der Triebnernstrasse mit Blick über das ganze Schwendetal.



## «IM SCHWENDITAL RNDOM»



↳ Bitte folgen Sie den weissen Wegweisern «Im Schwendital rondom». Der Weg kann in beide Richtungen begangen werden.

🕒 1 Stunde 15 Minuten

🏠 Restaurant & Pizzeria Edelweiss, Gasthaus Alpenrose, Hotel Alpenblick, Hotel Frohe Aussicht

↔ 4.64 km ↗ 78 m ↙ 78 m

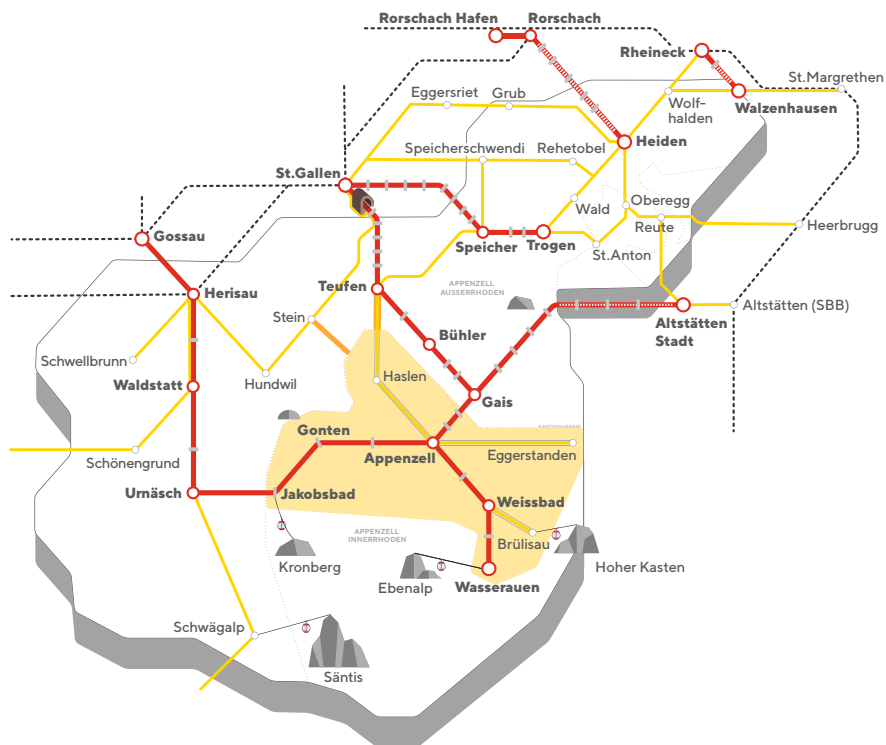


### «Dörri ond döruus» im Schwendental

Vom Bahnhof Schwende überqueren Sie die Strasse und halten hinauf Richtung Kirche. Es lohnt sich, dem heiligen St. Martin geweihten, sehr eleganten Bau einen Besuch abzustatten, um einen Blick ins Innere zu werfen. Kurz vor der Kirche zweigt der Weg links ab und führt über Wiesengrund zur Liegenschaft Unterbild mit ihren Holunderbäumen. Den plätschernden Schwendebach zu Ihrer Linken, wandern Sie vorbei an der besonderen Kapelle «Im Bild» (geweiht der Hl. Familie) und der dazugehörigen Liegenschaft. Wenig später folgen Sie direkt dem Schwendebach, vorbei an der Talstation der Luftseilbahn Wasserauen-Ebenalp und überqueren hinter dem Bahnhof Wasserauen die Geleise der Appenzeller Bahnen. Das war es mit der Asphalt-Unterlage, denn was nun folgt ist Genuss pur über Wiesen und Weiden. Nach einer kurzen Gegensteigung passiert man die Dreifaltigkeitskapelle und kann die beiden Gasthäuser Alpenblick und Frohe Aussicht bereits ins Auge fassen. Stets mit Blick in die Richtung des weiten Talkessels von Appenzell gehen Sie die letzten Meter bis zur Haltestelle Schwende.

**Tipp:** Besonders schön ist der Rundweg in der Abendsonne.





- Appenzeller Bahnen
- Zahnradstrecke
- PostAuto / Bus
- Luftseilbahnen
- Übrige Zugverbindungen

- Halt auf Verlangen
- PubliCar: Rufbus  
Reservation via PubliCar-App
- PubliCar: Direkte Verbindung  
ab Kantonsgrenze nach  
Teufen und Stein

# TIERE IM ALPSTEIN

1 Alpendohle

2 Sumpfwiesen-Perlmutterfalter

3 Auerhuhn

4 Steinadler

5 Alpenschneehuhn

6 Schneehase

7 Gämse

8 Rothirsch

9 Steinbock

10 Murmeltier







## DIE KÖNIGSTOUR IM ALPSTEIN



🕒 30 Stunden 30 Minuten  
oder aufteilbar in ange-  
nehme Tages- oder  
Halbtageswanderungen




🏠 Alle 25 Berggasthäuser  
im Alpstein



## Reizvolle Tour mit sensationellem Alpenpanorama

Wer diese spektakuläre Wanderung gemeistert hat, darf sich wahrlich wie ein König fühlen. Drei Bergketten und Bergseen, 84 Wanderkilometer, 5166 Höhenmeter, 25 Berggasthäuser: Das ist die Königstour im Alpstein. Diese Route führt an bekannten Attraktionen und Geheimtipps auf einer landschaftlich äusserst reizvollen Strecke kreuz und quer durch und rund um den Alpstein. Immer wieder eröffnet sich Ihnen ein sensationelles Alpenpanorama. Entdecken Sie dieses Gebirgs-Kleinod mit seinen gelebten Traditionen auf geografisch kleinstem Raum zu Fuss in Ihrem eigenen, gewählten Tempo. Und Proviant brauchen Sie auch nicht viel mitzunehmen, denn der Alpstein ist gespickt mit 25 Berggasthäusern. Diese begeistern Sie mit währschaften, regionalen Spezialitäten, zubereitet mit echt appenzellischen, frischen Zutaten. Manch ein Bergwirt bietet auch exklusive Gerichte für Gourmets - verwöhnt werden Sie überall.

Die Königstour als  
herrliche  
Mehrtageswanderung:  
3, 4 oder 7 Tage

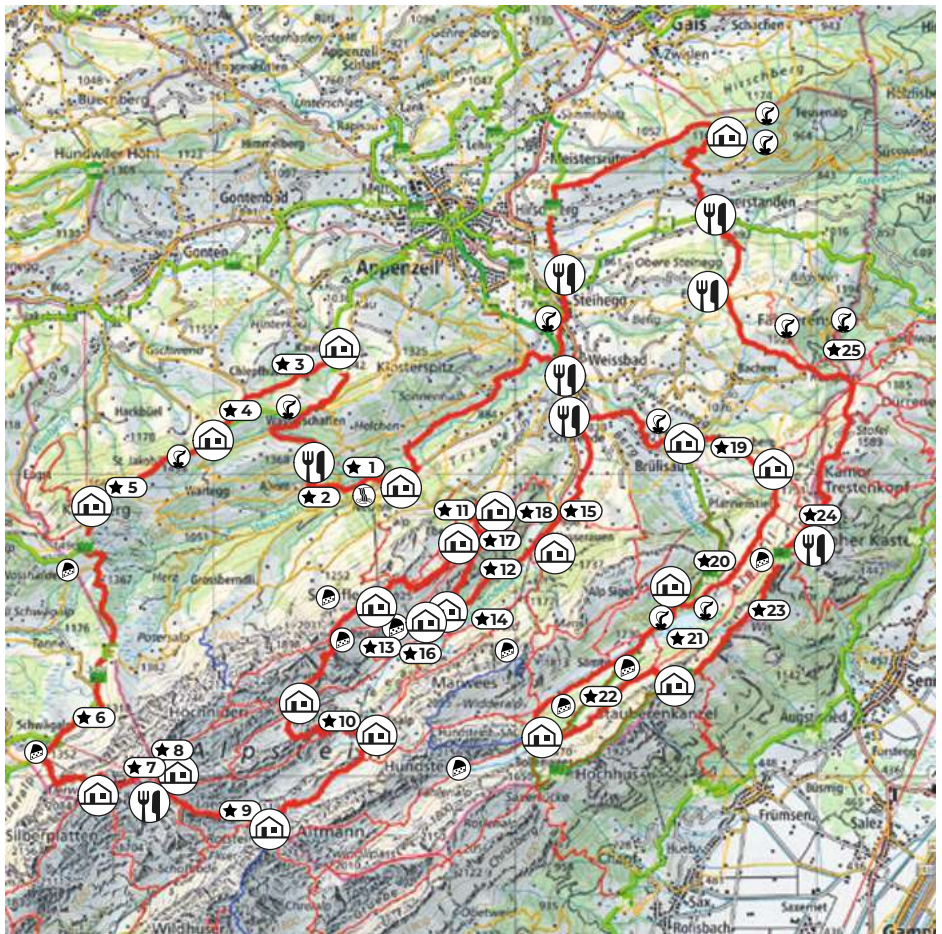


Diese 84 Kilometer lange Original-Strecke wird ab und zu von sehr ambitionierten Trailrunnern komplett an einem Tag absolviert. Die Tour wird aber auch gemütlichere Wanderer begeistern: Praktisch alle Berggasthäuser bieten heimelige Übernachtungsmöglichkeiten und punkten mit Gastfreundschaft, die ihresgleichen sucht. So kann die Strecke individuell in Etappen aufgeteilt und über mehrere Tage geplant werden. Wenn gewünscht, können auch Abschnitte ausgelassen oder mit einer der sechs Luftseilbahnen absolviert werden. Ausgangs- und Endpunkt der Route können Sie frei wählen, ebenso die jeweiligen Tagesetappen. Das aussergewöhnlich dichte Netz an Wander- und Bergwegen in und um den Alpstein erlaubt nämlich eine völlig freie Einteilung der Wanderung nach Lust und Laune. Der Berggasthausromantik und einem einmalig schönen Wandererlebnis in herrlicher Natur steht somit nichts mehr im Weg!

**Saison:** Mai/ Juni bis Oktober (Öffnungszeiten der Berggasthäuser und Schneesituation beachten).

**Wanderzeit:** 30 Stunden 30 Minuten oder aufteilbar in angenehme Tages- oder Halbtageswanderungen.

**Übernachten und Einkehren:** in allen 25 Berggasthäusern im Alpstein.



## ATTRAKTIONEN UND GEHEIMTIPPS

Auf der Königstour gibt es viel zu entdecken. Lassen Sie sich inspirieren von unseren vielfältigen Hinweisen und Tipps.

### Tosender Wasserfall

★1

Ein zehnminütiger Abstecher zum Leuenfall lohnt sich: Der Berndlibach stürzt tosend aus 34 Metern in die Tiefe.

### Ein Moment der Ruhe

★2

Von Lehmen bis in den Ahorn verläuft der bekannte Kreuzweg mit seinen 15 Gedenk-Stationen. Die einzigartige Wallfahrtskapelle Maria im Ahorn lädt ein zur Andacht.

### Die drei Kauweiher

★3

Mittels gekonnter Holzkonstruktionen werden diese Gewässer gespiesen und stehen heute unter Naturschutz. Verweilen Sie hier und beobachten Sie die Tier- und Pflanzenwelt. Einzigartige Wildpflanzen wie Bitterklee, Wiesengeissbart, Kohldistel, Kanonenputzer, Wollgras, Engelwurz und Bachbunze (innerrhodisch: «Chrottechresse») finden hier optimale Bedingungen.

### Mystisches Moor

★4

Zwischen dem Hotel Kaubad und dem Berggasthaus Scheidegg führt der Wanderweg durch ein hinreissend schönes und geschütztes Hochmoor von nationaler Bedeutung.

### Kraft und Aussicht

★5

#### tanken auf dem Kronberg

Auf dem Kronberg lassen sich die elegant platzierte Jakobskapelle, die geschichtsträchtige, heilsame Jakobsquelle mitsamt Bildstöckli und die Ruhebänke zum Genuss der Aussicht wunderbar zu einem Rundwanderweg kombinieren.

### Natur pur

★6

Der NaturErlebnispark Schwägälp/Säntis und seine Themenwege bringen Ihnen auf der Schwägälp eine einzigartige Kulturlandschaft näher. Themen wie die Alpwirtschaft oder der Wald werden auf anschauliche und spannende Weise aufgegriffen.

### Auf dem höchsten Punkt

★7

Der Säntis ist mit 2502 m ü. M. der höchste Punkt des Alpsteins und der Königstour. Nebst zwei Restaurants und Übernachtungsmöglichkeiten befinden sich hier auch eine Wetterstation und verschiedenste Kommunikationsanlagen mit einem 123,55 Meter hohen Sendemast.

### Der «Dreiländerstein»

★8

Auf dem Säntisgipfel treffen sich die Grenzen der drei Kantone Appenzell Ausserrhoden, Appenzell Innerrhoden und St. Gallen.

### Mit Steinböcken auf Augenhöhe

★9

Mit etwas Glück entdecken Sie am Lisengrat oder von der Gartenwirtschaft des Rotsteinpases aus einige Steinböcke. Der Bestand der «Steinbock-Kolonie Säntis» zählt seit einigen Jahren zwischen 140 und 160 Tiere. Auch Gämsen und Alpenmurmeltiere fühlen sich heimisch im Alpstein und der aufmerksame Wanderer bekommt sie nicht selten zu Gesicht.

### Meggelin-Erlebnisweg Meglisalp

★10

Auf Entdeckungsreise mit «Meggelin»: Kinder und Erwachsene erfahren auf diesem Spaziergang rund um die Meglisalp an acht Stationen viel Spannendes zur Alp und ihrer Geschichte.

### Farbiger Blumenteppeich

★11

Im Alpengarten unterhalb des Berggasthauses Ebenalp blüht etwa die Hälfte der in der Schweiz bekannten Alpenblumen. Viele dieser Pflanzen sind vom Aussterben bedroht und deshalb geschützt.

### Nicht nur für Höhlenbewohner

★12

Unterhalb der Ebenalp befinden sich die weltberühmten Wildkirchlihöhlen mit dem ehemaligen Eremitenhaus und der benachbarten Altarhöhle. Aufgrund archäologischer Grabungen, die eine grosse Zahl von Höhlenbären-Skeletten und Werkzeugen aus der Altsteinzeit zutage brachten, erlangte dieser Ort Weltruhm.

### Die Heilkraft der Molke

★13

Das vermeintlich nutzlose Überbleibsel bei der Käseproduktion – die Molke – erlebt eine Renaissance. Molkenkuren waren im Appenzelerland bereits im 18. und 19. Jahrhundert sehr beliebt. Der Glaube an die heilende Wirkung von Molke, auch «Schotte» genannt, war bereits im Mittelalter weit verbreitet. Geniessen Sie ein wunderbar wohltuendes und warmes Molkebad unter freiem Himmel auf der Alp Seealp, Spitzigstein.

### Einblick in die Alpkäseproduktion

★14

Die Familie Fässler bewirtschaftet den Sommer über die Alp Grosshütten. Die Milch der Kühe und Ziegen wird zu Alpbutter, Mutschli und weiteren Produkten verarbeitet. Schauen Sie vorbei, probieren und heimbringen lohnt sich.

### Bahn zum Säntis

★15

Im Jahre 2012 feierte die Bahnlinie Appenzell – Wasserauen ihren 100. Geburtstag. Diese Strecke war die erste Etappe des ambitionierten Projektes für eine Bahn via Meglisalp auf den Säntis. Der heutige Wanderweg führt entlang des damals geplanten Trassees. Die Bahn auf den Säntis wurde allerdings nie gebaut, weil die Mittel aufgrund des Ausbruchs des Ersten Weltkriegs knapp wurden. Schautafeln am Wegesrand erinnern an die pionierhafte Idee.



Alp Gross Hütten

**Erfrischende Abkühlung**

★16

Die idyllische Lage, das klare Wasser sowie zwei Berggasthäuser machen den Seealpsee zu einem der beliebtesten Ausflugsziele im Alpstein. Gönnen Sie sich ein erfrischendes Bad oder drehen Sie eine Runde mit dem Ruderboot.

**Roman Signers Kraftwerk-Skulptur**

★17

Wenn Sie in Wasserauen loswandern, finden Sie beim Kraftwerk die Installation des international bekannten Innerrhoder Aktionskünstlers Roman Signer. Beobachten Sie, wie die Zeit und die Kraft des Wassers in ähnlicher Art wirken, wie im gegenüberliegenden Wasserkraftwerk.

**Eine Wohltat für die Füße**

★18

Unmittelbar bei der Talstation der Luftseilbahn Wasserauen-Ebenalp gibt es eine Kneippstation inkl. Handlauf, damit Sie Ihren Füßen eine verdiente Abkühlung im Schwendebach gönnen können.

**Magerwiesen mit Blumenpracht**

★19

Auf den Magerwiesen von Brülisau in Richtung Zahme Gocht gedeihen viele seltene Pflanzenarten. Diese ungedüngten Wiesen gehören dank magerem und trockenem Untergrund zu den artenreichsten Lebensräumen.

**Ein jeder ein Wetterprophet**

★20

Hat sich am östlichen Zipfel des Sämtisersees ein kleines «Nebeli» gebildet? Dann nichts wie los ins Trockene, denn ein Regenschauer innerhalb der nächsten Stunden ist gewiss!

**Sämtisersee**

★21

Wie auch beim Fählensee ist hier kein Abfluss zu sehen. Das Wasser beider Seen fließt unterirdisch ab und tritt im Rheintal wieder zutage. Abfluss hin oder her, genießen Sie ein erfrischendes Bad!

**Auf der Spur des Käsegeheimnisses**

★22

Schauen Sie zwischen Anfang Juli und Ende August Beni Hollenstein frühmorgens und mit der nötigen hygienischen Vorsicht auf der Alp Rainhütten bei seiner täglichen Arbeit des Käsens über die Schulter.

**Faszinierende Zeitreise durch die Jahrmillionen**

★23

Von der Saxer Lücke führt der geologische Wanderweg bis zum Hohen Kasten. Sowohl Laien als auch Kundige erfahren dank 15 modernen Thementafeln viel Spannendes zu Phänomenen der Gebirgsbildung wie Faltungen, Überschiebungen und Brüchen, welche im Alpstein besonders gut erkennbar sind.

**Mit 15 Jahren blühend: Gelber Enzian**

★24

15 Jahre braucht der Samen des Gelben Enzians, bis er Blüten treibt. Der gelbe Exot und über 300 weitere Alpenpflanzen zieren den 5000 m<sup>2</sup> grossen Alpengarten auf dem Hohen Kasten auf 1794 m ü. M. Von Mitte Juni bis Mitte August werden jeden Mittwochnachmittag Führungen unter fachkundiger Leitung angeboten.

**Verträumtes Forstseeli**

★25

Ruhige, ja gar romantische Momente erleben Sie am malerischen Forstseeli. Ein Brätelplatz, ein dunkelgrünes Seeli und verschiedene Bänkli machen diesen Ort mitten im Wald besonders verträumt.



# Appenzeller® – der würzigste Käse der Schweiz.



Appenzeller®  
SWITZERLAND

## DREI KOSTBARE EDELSTEINE



Wasserrauen – Seelapsee –  
Meglialp – Widderalpsattel –  
Fählensee – Sämtisersee –  
Brülisau

6 Stunden 45 Minuten

Alpenrose, Forelle, Seelapsee,  
Meglialp, Bollenwees,  
Plattenbödeli, Rössli

↔ 17.62 km ↗ 1194 m ↙ 1142 m



## Drei-Seen-Wanderung

Die drei kostbaren Edelsteine des Alpsteins vereint in einer atemberaubenden Naturkulisse. Die Tour wird mit einer Übernachtung im Berggasthaus Meglialp oder im Berggasthaus Bollenwees zur idealen, gemütlichen 2-Tages-Wanderung; sie kann aber auch in einem Tag absolviert werden.

Von Wasserrauen wandern Sie dem Schwendebach entlang und steigen hoch zum Seelapsee. Die idyllische Lage macht diesen zu einem der beliebtesten Ausflugsziele im Alpstein. Am Ende des Sees führt der Weg links durch die sogenannte Teufelskanzeln spektakulär und mit Seilen gesichert hinauf zum verträumten Sennendörflein Meglialp, wo sich im Berggasthaus eine gemütliche Übernachtungsmöglichkeit bietet. Auf steilem Pfad steigen Sie inmitten von Alpenrosensträuchern auf zum Widderalpsattel. Der Abstieg über die Widderalp (mit Einkehrmöglichkeit) ist angenehm. Eingebettet zwischen den steil abfallenden Felsflanken des Hundsteins im Norden, dem Altmann im Westen sowie der Kreuzberge im Süden, wird Sie nach einem kurzen Gegenanstieg der Fählensee mit seinem fast schwarzen Wasser bezaubern. Im Berggasthaus Bollenwees, mit Blick auf den See können Sie mit einer Übernachtung Ihre Tageswanderung zu einer 2-Tages-Tour ausbauen. Talwärts geht es auf gutem Strässchen zum Sämtisersee. Wie auch beim Fählensee ist hier kein Abfluss zu sehen. Das Wasser beider Seen fließt unterirdisch ab und tritt im Rheintal wieder zutage. Nach einer kurzen Gegensteigung geht es steil hinunter durchs mystische Brüeltobel bis nach Brülisau.

**Tipp:** Der Weg kann in beide Richtungen begangen werden. Es bietet sich an, im Berggasthaus Meglialp (nach 2.5 Stunden Fussmarsch) oder im Berggasthaus Bollenwees (nach 4.5 Stunden Fussmarsch) zu übernachten und die Drei-Seen-Tour zu einer Zweitageswanderung auszubauen.





## SEEALPSEE

1143 m ü. M.

Fischen ist erlaubt, Patente können beim Bau- und Umweltdepartement gelöst werden

Baden ist erlaubt

Boote vorhanden, Vermietung:  
Berggasthäuser

Im Juli 2009 und 2010 verfärbte sich der See durch eine hohe Dichte der Alge *Tovellia sanguinea* rot.

---



## FÄHLENSSEE

1452 m ü. M.

Fischen ist erlaubt, Patente können beim Bau- und Umweltdepartement gelöst werden

Baden ist erlaubt

Der See liegt, ähnlich einem Fjord in einem sehr engen Taleinschnitt und hat einen unterirdischen Ablauf

Von den drei Bergseen ist der Fählensee der kälteste.

---



## SÄMTISERSEE

1209 m ü. M.

Fischen ist erlaubt, Patente können beim Bau- und Umweltdepartement gelöst werden

Baden ist erlaubt

Der See fließt unterirdisch ab und sein Wasser tritt im Rheintal wieder zutage.

Der Wasserspiegel schwankt stark, weshalb der Sämtisersee in sehr heißen Sommern teilweise fast austrocknet.

---

## IM ZICKZACK HOCH ZUM HOHEN KASTEN



➤ Brülisau – Waldschäft –  
Alp Fülen – Ruhesitz –  
Alp Soll – Wenneli –  
Kastensattel – Hoher Kasten

🕒 3 Stunden 15 Minuten

🏠 Gasthaus Rössli,  
Berggasthaus Ruhesitz,  
Drehrestaurant Hoher Kasten

↔ 7.80 km ↗ 938 m ↙ 76 m



## Seilbahn Hoher Kasten

Diese Wanderung startet bei der Kirche in Brülisau und verläuft zuerst auf dem Strässchen mit direktem Blick zum Tagesziel, dem Hohen Kasten. Bereits nach 100 Metern zweigt der Weg nach links ab. Nachdem Sie den Horstbach überquert haben, führt der Pfad zuerst idyllisch dem Bach entlang und dann über Wiesen und durch ein Hochmoor bis zur Alp Fülen. Von dort geht es weiter via Berggasthaus Ruhesitz und ohne grössere Steigungen bis zur Alp Soll. Ist das liebeliche Alpgebiet mit den verstreuten Hütten erreicht, steigt der Weg wieder an. Nicht ohne das Vergiessen einiger Schweisstropfen gelangen Sie nach ein paar Zickzack-Kurven am tiefsten Punkt des Grates, dem «Wenneli» auf den Höhenweg Hoher Kasten-Staubern. Diesem entlang wandern Sie bis zum Kastensattel. Stets das Ziel vor Augen, folgt ein kurzer und knackiger Schlusssaufstieg mit ein paar weiteren Kurven im Zickzack. Angekommen auf dem Appenzeller Aussichtsberg, dürfen Sie den Europa-Rundweg keinesfalls verpassen. Auf dieser kurzen, lohnenswerten Zusatzschleufe erwartet Sie nämlich «rondom» nichts als Aussicht - was für eine Belohnung!

## Hoher Kasten

## Drehrestaurant und Seilbahn

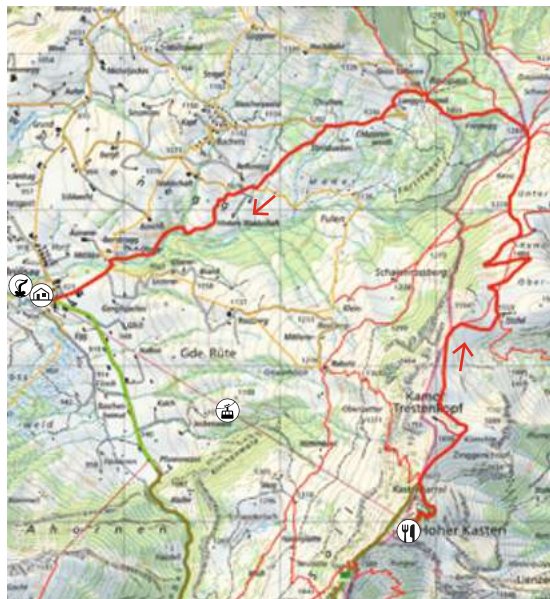
CH-9058 Brülisau  
Tel. +41 71 799 13 22  
info@hoherkasten.ch  
www.hoherkasten.ch

🗓️ April bis Februar

🏔️ 1794 m ü. M.



## TRAUM-PANORAMA AUF DEM NORDÖSTLICHSTEN GIPFEL DER WESTALPEN



Hoher Kasten (Seilbahn) –  
Kamor – Zapfen – Rospass –  
Hintere Waldschaf – Brülisau

🕒 2 Stunden 30 Minuten

🏠 Drehrestaurant Hoher Kasten,  
Gasthaus Rössli

↔ 8.11 km ↗ 115 m ↙ 977 m



### Drehrestaurant Hoher Kasten

Die Seilbahn bringt Sie bequem ab Brülisau in die Höhe und schon werden Sie verwöhnt: Eine prächtige 360-Grad-Sicht bietet einen Blick auf die Alpsteinketten, hinaus ins Appenzellerland, ins St. Galler Rheintal und auf die Vorarlberger und Allgäuer Alpen. Auf dem gut ausgebauten Wanderweg geht es in angenehmem Gefälle hinüber zum markanten Nachbargipfel, dem Kamor. Bereits nach wenigen Kurven auf dem Strässchen kürzen Sie ab über Alpweiden hinab zum Zapfen. Ein idyllischer Gegenanstieg über Magerwiesen führt Sie zum Rospass. Von hier aus lohnt sich ein kurzer Abstecher zum Forstseeli (S. 8). Zurück auf der Route, folgen Sie dem Pfad in Richtung Hintere Waldschaf. Je nach Vegetationsstand stösst man in diesem Gebiet auf einen Teppich von blauem Enzian, «Hennenäugli» und sogar der Frauenschuh blüht hier. Über Weiden, vorbei an verstreuten Bauernhäusern traditioneller Bauart, wandern Sie - den Alpstein stets vor Augen - hinab bis nach Brülisau.

**Tipp:** Auf Blumenliebhaber wartet auf dem Gipfel ein 5000 m<sup>2</sup> grosser, sorgsam gepflegter Alpengarten mit prächtiger Alpsteinflora.

#### Urs Brülisauer

Drehrestaurant Hoher Kasten  
CH-9058 Brülisau  
Tel. +41 71 799 11 17  
drehrestaurant@hoherkasten.ch  
www.hoherkasten.ch

🗓️ April bis Februar

🏔️ 1794 m ü. M.



## VOM RHEINTAL DIREKT IN DEN ALPSTEIN



Frümsen – Chobel –  
Vorderalp – Stäubernfirst –  
Stäubern



3 Stunden 45 Minuten

Berggasthaus Stäubern

↔ 7.62 km ↗ 1260 m ↙ 12 m



### Bergbahn Stäubern

Diese Route startet im Herzen des St. Galler Rheintals, in Frümsen, direkt bei der kunstvollen, nussförmigen Talstation der Bergbahn Stäubern. In geschwungenem Bogen geht es zuerst auf einer Flurstrasse, später auf einem Bergweg stetig bergauf. Dabei werden mehr als 1200 Höhenmeter überwunden. Rund zwei Drittel der Wanderung führen, angenehm schattig gelegen, durch bewaldetes Gebiet. Nach etwa 2 ½ Stunden gelangen Sie zur Vorderalp, danach lichten sich die Bäume immer mehr. Trotz verführerischer Tiefblicke ins Rheintal gilt es, sich auf dem letzten Wegstück bis zum Stäubernfirst noch einmal zu konzentrieren, da das Gelände sehr steil abfällt. Vom Stäubernfirst ist es bis zum Berggasthaus nicht mehr weit. Die feinen Appenzeller und Rheintaler Spezialitäten, die Aussicht und schliesslich die gemütliche Talfahrt mit der weltweit ersten energetisch unabhängigen und umweltneutral betriebenen Bergbahn entschädigen für die Anstrengungen beim Aufstieg.

**Tipp:** Trotz der vielen Höhenmeter empfehlen wir, den Knien zuliebe, die Tour aufwärts zu machen.

#### Bergbahn Stäubern

CH-9467 Frümsen  
Tel. +41 81 757 24 24  
staubern@bluewin.ch  
www.staubern.ch

↗ Mai bis November

▲ 1751 m ü. M.



## ENTLANG DES SCHÖNSTEN AUSSICHTSGRATS



📍 Hoher Kasten (Brülisau) –  
Staubern – Rainhütten –  
Alp Soll – Ruhesitz – Brülisau



🕒 4 Stunden 15 Minuten

🏠 Drehrestaurant Hoher Kasten,  
Berggasthaus Staubern,  
Berggasthaus Ruhesitz,  
Gasthaus Rössli

↔ 12.79 km ↗ 429 m ↙ 1291 m



### Berggasthaus Staubern

Die ersten Meter auf den Hohen Kasten überwinden Sie bequem mit der Seilbahn. Oben angekommen, empfiehlt sich ein Zwischenstopp im Alpengarten und ein Warmlaufen auf dem spektakulären Europa-Rundweg. Bis zum Berggasthaus Staubern liegt eine beeindruckende Gratwanderung in stetem Auf und Ab vor Ihnen: Geniessen Sie die Alpsteinsicht, die Tiefblicke ins Rheintal und die Weitblicke in die schweizerische und die österreichische Alpenwelt. Auf diesem Wegabschnitt sind Sie ausserdem auf dem geologischen Wanderweg unterwegs. Thementafeln stellen den unmittelbaren Bezug zur Umgebung her und erklären die Geologie einfach und verständlich. Gönnen Sie sich nach der ersten Streckenhälfte im Berggasthaus Staubern eine Stärkung. Im Zickzack wird anschliessend der Abstieg zur Alp Rainhütten angenehm bewältigt. Hier lohnt sich ein Besuch der Alpkäserei, um ein Stück Rainhütten-Käse für zu Hause einzukaufen. Weiter führt der Weg durch den Wald oberhalb des Sämtisersees und über die Wiesen der Alp Soll bis zum Berggasthaus Ruhesitz. Den letzten Abschnitt nach Brülisau können Sie zu Fuss oder mit einem Trottinett zurücklegen.

#### Familie Lüchinger-Zehnder

CH-9467 Frümسن

Tel. Sommer +41 81 757 24 24

Tel. Winter +41 79 411 49 65

staubern@bluewin.ch

www.staubern.ch

🗓️ Mai bis November

🛏️ 45 Betten

🏔️ 1751 m ü. M.



## SÄMTISERSEE MIT ALPWANDERUNG



➤ Brülisau – Plattenbödeli –  
Säntisersee – Alp Soll –  
Ruhesitz – Brülisau



🕒 3 Stunden 30 Minuten

🏠 Gasthaus Rössli,  
Berggasthaus Plattenbödeli,  
Berggasthaus Ruhesitz

↔ 9.77 km ↗ 542 m ↙ 542 m



## Berggasthaus Ruhesitz

Von Brülisau wandern Sie flach auf dem Fahrsträsschen zum Pfannenstiel. Begleitet vom Rauschen des Brüelbaches, gelangen Sie über den teilweise steilen Bergweg hinauf zum Berggasthaus Plattenbödeli. Südlich davon liegt, einmalig schön auf einer Waldlichtung platziert, die Kapelle Maria Heimsuchung, wo den Sommer über Berggottesdienste gefeiert werden. Leicht abwärts geht es weiter zum blaugrünen Säntisersee. Der Bergsee mit angenehmer Wassertemperatur lädt ein zum Baden, Bräteln und Verweilen. Dem Seeufer entlang wandern Sie weiter bis der Weg am Seeende leicht ansteigt und Sie die Alp Lawannen erreichen. Vorbei an den verschiedenen Alprechten der Alp Soll - mit Alpkäserei - führt der Weg schliesslich zum Berggasthaus Ruhesitz. Geniessen Sie den prächtigen Blick in den Alpstein und bei föhningem Wetter weit landaus. Der gemütliche Abstieg führt über die Weiden des Rossbergs vorbei an ganzjährig bewohnten Bauernliegenschaften hinunter bis nach Brülisau. Alternativ können Sie die 3 Kilometer lange Strecke vom Ruhesitz nach Brülisau mit viel Schwung auf einem gemieteten Trottinett geniessen.

**Tipp:** Trottiplausch. Gönnen Sie sich eine herrliche Schussfahrt durch die Appenzeller Hügellandschaft nach Brülisau.

## Familie Manser

CH-9058 Brülisau  
Tel. +41 71 799 11 67  
www.ruhesitz.ch

🗨️ Mai bis Oktober: Mi. Ruhetag,  
im Winter siehe Website

🛏️ 34 Matratzenlager / 6 Betten

🏔️ 1310 m ü. M.



## SPEKTAKULÄRE KRETE, WUNDERBARE BELOHNUNG



Brülisau – Rossweid –  
Chehr – Bärstein –  
Zahme Gocht – Alp Sigel –  
Plattenbödeli – Brülisau



3 Stunden 45 Minuten

Gasthaus Rössli,  
Berggasthaus Plattenbödeli

8.32 km ↗ 763 m ↙ 763 m



### Berggasthaus Plattenbödeli

Anfangs gemächlich, später ziemlich steil verläuft der Anstieg von Brülisau über die farbigen Magerwiesen der Rossweid zum Chehr, zur Alp Bärstein und schliesslich an den Wandfuss der Sigelwand. Hinauf geht es fast senkrecht durch die spektakuläre, mit Drahtseilen versicherte Zahme Gocht. Von unten wirkt sie unbezwingbar, dafür ist es oben umso schöner! Ist die Felskante der Alp Sigel erklommen, eröffnet sich eine einmalige Aussicht auf die umliegende Bergwelt. Von der Krete genießt man zudem gewaltige Tiefblicke nach Brülisau, Schwende und Weissbad. Im Anschluss folgt ein sanfter Abstieg, vorbei an neugierigen Kühen, zu den Alpgebäuden der Alp Sigel. Auf dem Alpweg geht es im Zickzack hinunter zum einladenden Plattenbödeli. Legen Sie hier eine Einkehrpause ein, denn der steile Schlussabstieg durch das Brüeltobel hat es in sich. Vorbei am sagenumwobenen Hexenwäldli mit den kleinwüchsigen Tännchen, das während Jahrhunderten die Fantasie von Einheimischen und Gästen beflügelte, gelangen Sie zum Pfannenstiel und flach zurück nach Brülisau.

**Hinweis:** Der Aufstieg kann auch mit der Seilbahn Alp Sigel bewältigt werden.

#### Familie Inauen

CH-9058 Brülisau

Tel. +41 71 799 11 52


info@plattenboedeli.ch

www.plattenboedeli.ch

- ✓ Mai bis Anfang November,  
im Winter siehe Webseite
- ✉ 50 Matratzenlager / 33 Betten
- ⚡ 1284 m ü. M.



# Museum Appenzell




## Museum Appenzell Das kulturhistorische Museum des Kantons Appenzell Innerrhoden

Hauptgasse 4, 9050 Appenzell, [www.museum.ai.ch](http://www.museum.ai.ch)



## BERGBLUMENWANDERUNG ALP SIGEL



P Pfannenstiel (Brülisau) –   
 Alp Sichel (Seilbahn) –  
 Alp Hasenplatten  
 (Alpwirtschaft) – Chüeboden –  
 Streckwees – Sämtisersee –  
 Plattenbödeli –  
 Pfannenstiel (Brülisau)

🕒 2 Stunden

🏠 Berggasthaus Plattenbödeli

↔ 6.51 km ↗ 91 m ↘ 747 m



### Seilbahn Alp Sichel

Die Wanderung startet im Pfannenstiel neben der Talstation der Alp Sichel-Seilbahn. Fahren Sie bequem und spektakulär mit der kleinen Gondel hoch auf das herrliche Alpplateau. Verweilen Sie einen Moment in der Alpwirtschaft und geniessen Sie die gigantische Rundschau: Im Süden sehen Sie Staubern, Staubernkanzel, Hochhäuser, Amboss und als Abschluss der Südseite die imposanten Felsspitzen der Kreuzberge, im Hintergrund die Vorarlberger, St. Galler und Bündner Berge. Gegen Westen erheben sich Widderalpstöcke, Hundstein, Altmann und natürlich grüsst auch der Säntis. Für den Abstieg wandern Sie gemütlich vorbei an der Alp Chüeboden und durch ein kurzes Waldstück, bis Sie bei der idyllischen Alp Streckwees das flache Gelände des Säntis-Talkessels erreichen. Zum Berggasthaus Plattenbödeli gelangen Sie via Sämtisersee, einem von drei Bergseen im Alpstein, dessen Wassertemperaturen zu einem kühlen Bad einladen. Zurück zum Ausgangspunkt im Pfannenstiel folgt ein steiler Abstieg hinunter durchs Brüeltobel; vorbei am spannenden Hexenwäldli.

**Tip:** Die ideale Wanderung im Frühsommer! Die dann blühende Alpenflora auf der Alp Sichel ist eine wahre Pracht!

#### Seilbahn Alp Sichel

CH-9058 Brülisau  
 Tel. +41 71 799 18 43  
 seilbahn@alpsigel.ch  
 www.alpsigel.ch

🗓 Mai bis Oktober

🏔 1597 m ü. M.



ORIGINAL  
APPENZELLER ALPENBITTER

**SWISS MADE.  
SEIT 1902.**

APPENZELLER.COM




BESUCHEN SIE  
UNS IN APPENZELL.



[appenzeller.com/besichtigung](https://www.appenzeller.com/besichtigung)

## BERGWANDERUNG INS HERZ DES ALPSTEINS



P Pfannenstiel (Brülisau) –   
 Alp Sigel (Seilbahn) –  
 Chüeboden –  
 Rheintaler Sämtis –  
 Bollenwees – Plattenbödeli –  
 Pfannenstiel (Brülisau)

🕒 3 Stunden 30 Minuten

🏠 Berggasthaus Bollenwees,  
Berggasthaus Plattenbödeli

↔ 11.26 km ↗ 357 m ↙ 1011 m



### Berggasthaus Bollenwees

In der kleinen Seilbahngondel schweben Sie vom Pfannenstiel bequem auf die Alp Sigel. Geniessen Sie schon während der Fahrt die Aussicht. Vom Grat der Alp Sigel bietet sich ein prächtiger Ausblick fast über den ganzen Kanton und bis zum Bodensee.

Auf einem schmalen Kiessträsschen geht es zu den Alpengebäuden der Alpengenossenschaft samt einladender Alpwirtschaft. Über den schönen Alpweg und durch kurze Waldstücke wandern Sie bergab vorbei an der Alp Chüeboden. Im Talboden angekommen, geht es im ausladenden Talkessel zur Alp Rheintaler Sämtis (mit Alpkäserei) und von dort in einem kurzen, angenehmen Aufstieg durch den Stiefelwald zum gastlichen Berggasthaus Bollenwees, das idyllisch am fjordähnlichen Fählensee liegt. Nach einer Einkehr gehen Sie auf dem Kiessträsschen sanft abwärts zum Sämtisersee. Nun folgt ein kurzer Gegenanstieg, bevor Sie steil hinunter durchs Brüeltobel zum Pfannenstiel und anschliessend flach nach Brülisau gelangen. Wer das steile Brüeltobel meiden möchte, dem empfehlen wir die Alternativroute über Rainhütten und das Berggasthaus Ruhesitz nach Brülisau.

#### Familie Manser-Barmettler

CH-9058 Brülisau

Tel. Sommer +41 71 799 11 70

Tel. Winter +41 71 797 01 83

info@bollenwees.ch

www.bollenwees.ch

📅 Mai bis Anfang November

🛏 110 Matratzenlager/35 Betten

🏔 1471 m ü. M.



## AUF SCHMALEM PFAD ÜBER DIE ATEMBERAUBENDE KRETE



P Pfannenstiel (Brülisau) –  
 Alp Sigel (Seilbahn) –  
 Mans – Bogartenlücke –  
 Marwees (Alpinweg) –  
 Widderalpsattel – Meglisalp –  
 Schrennenweg – Alp Gross und  
 Klein Hütten – Wasserauen

🕒 5 Stunden

🏠 Berggasthaus Meglisalp,  
 Gasthaus Alpenrose

↔ 14.55 km ↗ 746 m ↙ 1470 m



## Berggasthaus Meglisalp

Vom Pfannenstiel aus überwinden Sie die 657 Höhenmeter auf die Alp Sigel mit der kleinen Seilbahn. Oben traversieren Sie die Alp und steigen auf gemütlichem Weg via Mans zur Bogartenlücke auf. Geniessen Sie hier den spannenden Ausblick auf die südliche und die nördliche Alpsteinkette. Nun beginnt die alpine, weiss-blau-weiss markierte Route über die Marwees (Trittsicherheit und Schwindelfreiheit vorausgesetzt). Über eine ausgesetzte Passage steigt der Weg steil an, bevor Sie auf den Grat mit fantastischem Tiefblick gelangen und das Gipfelkreuz erreichen. Der schmale Pfad folgt dem Gratrücken bis zum Widderalpsattel. Der Abstieg erfolgt auf kurzen Geröll-Passagen mit zahlreichen Alpenrosen und schon kommt die Meglisalp ins Blickfeld - die Alphütten stehen zusammen wie in einem kleinen Dorf. Nach der Einkehr im einladenden Berggasthaus gelangen Sie via Schrennenweg und schliesslich durch das Hüttentobel zurück nach Wasserauen. Für Familien, nicht schwindelfreie oder mangelhaft ausgerüstete Wanderer empfehlen wir die alternative Aufstiegsroute via Seelapsee auf die Meglisalp.

**Tipp:** Dies ist eine alpine Wanderung. Beachten Sie die Hinweise dazu auf Seite 5.

## Familie Manser/Hersche

CH-9057 Wasserauen  
 Tel. +41 71 799 11 28  
 info@meqlisalp.ch  
 www.meqlisalp.ch

↗ Pflingsten bis Ende Oktober  
 🛏 35 Matratzenlager/40 Betten  
 45 Familienlagerplätze  
 🏔 1517 m ü. M.



## GROSSE ALPSTEINRUNDE IN ZWEI TAGEN



P Brülisau – Sämtisersee –  
 Bollenwees – Altmannsattel –  
 Rotsteinpass (Übernachtung) –  
 Sântis – Schäfler –  
 Ebenalp (Seilbahn) – Wasserauen

⌚ 11 Stunden (1. Tag: 6 Stunden,  
 2. Tag: 5 Stunden)

🏠 Rössli, Plattenbödeli, Bollenwees,  
 Rotsteinpass, Sântis, Alter Sântis,  
 Schäfler, Ebenalp, Alpenrose

↔ 25.27 km ↗ 2366 m ↙ 1699 m



### Berggasthaus Rotsteinpass

Der Start der Tour bis zum Plattenbödeli ist steil und schweisstreibend. Da lohnt sich eine erste Verschnaufpause beim Sämtisersee. Weiter geht es via Furgglenalp zum Berggasthaus Bollenwees am Fählensee, der beidseitig von steilen Felswänden eingerahmt wird. Zuerst dem See entlang zur idyllischen Fählentalp und dann steiler ansteigend, führt der Weg über Häderen an den Fählentürmen vorbei mit einem steilen Schlussaufstieg hinauf zum Altmannsattel. Dort geht es, mit ausgesetzten Stellen, die berüchtigte und gut gesicherte Fliswand hinunter zum Berggasthaus Rotsteinpass. Das Berggasthaus lockt mit Erfrischung und Erholung. Mit etwas Glück entdecken Sie am Abend einige Steinböcke oder auch ein Rudel Gämsen. Auf dem imposanten Felsengratweg geht es am nächsten Tag über den Lisengrat auf den Sântis. Wie die Fliswand, ist dieser Abschnitt nur schwindelfreien, trittsicheren Bergwanderern zu empfehlen. Der Abstieg führt über die Öhrigrueb zum aussichtsreichen Berggasthaus Schäfler. Gemütlich wandern Sie abwärts zur Alp Chlus, zur Ebenalp und mit der Luftseilbahn schweben Sie hinunter nach Wasserauen.

#### Familie Wyss

CH-9057 Weissbad  
 Tel. Sommer +41 71 799 11 41  
 Tel. Winter +41 71 797 00 44  
 info@rotsteinpass.ch  
 www.rotsteinpass.ch

↗ Juni bis Oktober  
 🛏 80 Matratzenlager/8 Betten

🏔 2120 m ü. M.



## DIE ETWAS ANDERE GRATWANDERUNG VOM KRONBERG INS TAL



↗ Kronberg – Dorwees –  
Nusschalde – Petersalp –  
Dürrenspitzli – Lauftegg –  
Jakobsbad



🕒 3 Stunden

🏠 Berggasthaus Kronberg,  
Kronberg Talrestaurant

↔ 9.16 km ↗ 215 m ↙ 990 m



## Berggasthaus Kronberg

Komfortabel überwinden Sie mit der Luftseilbahn die Höhenmeter von Jakobsbad auf den Kronberg. Stärken Sie sich im Berggasthaus mit Appenzeller Spezialitäten, bevor Sie diese Tour unter die Füße nehmen. Vom Kronberg wandern Sie auf dem breiten Rücken mit wunderbarer Säntis-Sicht in Richtung Schwägälp bis zu einem markanten Sattel unterhalb der Alp Dorwees. Dort gilt es den Wegweiser, der nach rechts in Richtung Petersalp-Lauftegg zeigt, nicht zu verpassen. Es folgt eine breite Krete, die in grossem Bogen westlich um den Bälml-Talkessel herumführt. Vor der Petersalp steigt der Weg noch einmal steil an, bevor er dann – vorbei am idyllischen Dürrenspitzli – kontinuierlich bis zur Lauftegg an Höhe verliert. Die Petersalp ist im Frühling und Frühsommer bekannt für ihre Blumenpracht. Der Weg führt weiter über die liebliche Lauftegg, vorbei an den verstreuten Weiderechten und ersten Höfen, wo man schon von weitem die Türme des Klosters Leiden Christi sowie die Talstation der Kronbergbahn erblickt. Wenn Sie bei der Talstation ankommen, eröffnet sich Ihnen ein Familienparadies: Eine Bobbahn, ein Zipline-Park, eine Feuerstelle und die Märliwelt begeistern bestimmt nicht nur Kinder.

## Berggasthaus Kronberg

CH-9108 Jakobsbad  
Tel. +41 71 794 12 89  
info@kronberg.ch  
www.kronberg.ch


🗨 April bis Februar  
🛏 35 Matratzenlager/10 Betten

🏔 1663 m ü. M.




## DURCH KÜHLE WÄLDER AUF DIE EBENALP




 Wasserauen –  
 Forscherstein – Blättliweg –  
 Alp Bommen – Gartenwald –  
 Ebenalp – Wasserauen (Seilbahn)

🕒 2 Stunden 15 Minuten

 Gasthaus Alpenrose,  
 Berggasthaus Ebenalp

↔ 3,99 km ↗ 734 m ↙ 13 m



### Luftseilbahn Wasserauen-Ebenalp

Von Wasserauen wandern Sie dem Schwendebach entlang talauswärts und biegen beim Kletterern beliebten Forscherstein links ab. Der wunderbar angelegte Weg führt durch den kühlenden Buchenwald hoch zur Waldlichtung Blättli. Anschliessend wird der Untergrund etwas steiniger und Sie erreichen wenig später die Alp Bommen. Die Ebenalp stets im Blick, steigen Sie auf einem Kiesweg weiter auf. Sobald der Gartenwald-Skilift erreicht ist, folgt der sehr schöne Schlussaufstieg bis über die Waldgrenze hoch auf das Gipfel-Plateau.

Es folgt ein optischer Genuss: Der Alpstein mit seinen Bergspitzen und die atemberaubende Fernsicht über das Appenzellerland mit der typischen Streusiedlung bis hin zum Bodensee lassen bestimmt auch Ihr Herz höherschlagen. Die Sonnenterrasse beim Berggasthaus Ebenalp lädt ein zu Einkehr und Genuss. Zurück nach Wasserauen gelangen Sie bequem mit der Luftseilbahn.


**Tip:** Planen Sie die Tour im Herbst. Der farbig leuchtende Blättliwald und oftmals auch das Nebelmeer werden Sie begeistern.

#### Luftseilbahn

#### Wasserauen-Ebenalp AG

CH-9057 Wasserauen  
 Tel. +41 71 799 12 12  
 info@ebenalp.ch  
 www.ebenalp.ch

☑ Mai bis Oktober/Dez. bis März

 1590 m ü. M.



# DIE SONNENTERRASSE DES ALPSTEINS

## LUFTSEILBAHN **Ebenalp**



Infos unter [www.ebenalp.ch](http://www.ebenalp.ch)

**Appenzellerland.**

[appenzell.ch](http://appenzell.ch)



## AUSSICHTSREICHE RUNDWANDERUNG AUF DER EBENALP



📍 Ebenalp – Alp Chlus –  
Füessler – Ebenalp



🕒 1 Stunde 15 Minuten

🏠 Berggasthaus Ebenalp

↔ 3.50 km ↗ 254 m ↙ 254 m



### Berggasthaus Ebenalp

Mit der Luftseilbahn Wasserauen-Ebenalp erreichen Sie bequem den Ausgangspunkt dieser Rundwanderung. Auf leicht ansteigendem Weg, zwischen Bergföhren und Alpenrosensträuchern, geht es südwestwärts zur Alp Chlus. Über einen steinigen und gut ausgebauten Abstieg führt der Weg dem Wandfuss der sonnigen Südostwand der Ebenalp entlang. Oftmals können Sie hier zahlreiche Kletterer beobachten. Nach rund einer Stunde Wanderung steigt der Weg beim sogenannten Füessler wieder an und führt Sie via eine kurze Felspassage zurück auf das das Hochplateau der Ebenalp. Ein letzter Blick zurück garantiert eine schöne Sicht zur Meglisalp und steil hinunter zum Sealpsee. Den wohlverdienten Kaffee können Sie gemütlich auf der Terrasse des Berggasthauses Ebenalp geniessen und dabei die bunten Blumen im gepflegten Alpengarten bewundern. Meistens sind auch Gleitschirmflieger zu beobachten, denn gleich bei der Bergstation der Luftseilbahn befindet sich der Startplatz. Die Entscheidung, ob Sie für den Weg ins Tal die Luftseilbahn oder den Gleitschirm benutzen, bleibt Ihnen überlassen.

#### Familie Kölbener

Wasserauen, CH-9057 Weissbad  
Tel. +41 71 799 11 94  
infos@gasthaus-ebenalp.ch  
www.gasthaus-ebenalp.ch

📅 Mai bis Oktober/Dez. bis April  
🛏 80 Matratzenlager/17 Betten

🏔 1644 m ü. M.



## ZUM ÄSCHER UND DURCH DIE WILDKIRCHLIHÖHLEN



➤ Schwende – Trieben –  
Eugst – Alp Bommen –  
Äscher – Wildkirchli – Ebenalp –  
Wasserauen (Seilbahn)

🕒 2 Stunden 30 Minuten

🏠 Edelweiss Pizzeria & Restaurant,  
Hotel Frohe Aussicht, Hotel  
Alpenblick, Berggasthaus  
Äscher, Berggasthaus Ebenalp

↔ 4.35 km ↗ 823 m ↙ 72 m



## Berggasthaus Äscher

Von Schwende mit der Kirche St. Martin führt diese Route in angenehmer Steigung an verstreuten Höfen vorbei hinauf bis zur Eugst. Ein breiter Alpweg führt auf die Alp Bommen. Oberhalb der Alp biegen Sie links ab und haben nun den Kamor, den Hohen Kasten und die langgezogene Felswand der Alp Sigel vor sich. Erst auf den letzten Metern ist das berühmte Berggasthaus Äscher zu sehen. Es schmiegt sich direkt an die senkrechte Felswand der Ebenalp und bietet sich für eine Einkehr geradezu an.

Die berühmten Höhlen des Wildkirchli dürfen Sie nicht verpassen. Zuerst erreichen Sie die Altarhöhle mit dem Glockentürmchen aus dem 19. Jahrhundert. Danach folgt das originalgetreue Eremitenhäuschen, das im Innern attraktiv aufbereitete Informationen zur bedeutsamen Stätte bietet. Die Wildkirchlihöhlen erlangten durch die prähistorischen Funde Weltruf. Skelette von Höhlenbären und Steinwerkzeuge sind Zeugen der hier zu Urzeiten wohnhaft gewesenen Jäger. Wieder am Tageslicht, steigen Sie anschliessend zur Ebenalp auf. Geniessen Sie den eindrucklichen Rundblick, bevor Sie mit der Luftseilbahn ins Tal schweben.

## Pfefferbeere AG

CH-9057 Weissbad  
Tel. +41 71 799 11 42  
info@aescher.ch  
www.aescher.ch

🗨️ Mai bis November


🛏️ 2 Betten

⚓ 1454 m ü. M.




## RUNDTOUR HOCH ÜBER DEM SEEALPSEE




 Ebenalp – Füessler –  
 Altenalp – Schäfler – Chlus –  
 Ebenalp

🕒 2 Stunden 45 Minuten

 Berggasthaus Ebenalp,  
 Berggasthaus Schäfler

↔ 6.20 km ↗ 543 m ↙ 543 m






### Berggasthaus Schäfler

Los geht die Tour bei der Bergstation der Luftseilbahn Wasserauen-Ebenalp. Ein paar Meter hinter dem Berggasthaus Ebenalp, das zur ersten Einkehr lockt, biegen Sie links über die Kante der Wand ab und gelangen nach ein paar Kurven auf dem schmalen Füessler-Weg an den Wandfuss. Weiter geht es auf einem gut ausgebauten Höhenweg mit prächtigem Blick hinunter auf den blau-grünen Seealpsee in angenehmem Auf und Ab bis zur Altenalp. Hier werden feinste Alpprodukte hergestellt und eine Stärkung kommt gerade richtig, denn der Weg auf den Schäfler steigt nun steil an und erfordert Trittsicherheit. Einige Stellen sind sehr ausgesetzt, jedoch mit Drahtseilen gut gesichert. Oben angekommen, werden Sie für Ihre Anstrengungen mehr als belohnt. Der Schäfler, ein Aussichtsgipfel der Extraklasse samt einladendem Berggasthaus, gewährt fantastische Ausblicke in alle Himmelsrichtungen und auch in Sachen Kulinarik dürfen Sie sich freuen. Der Abstieg führt auf dem gut ausgebauten Weg und sehr aussichtsreich via Alp Chlus zurück zur Ebenalp.

#### Daniel Dobler

CH-9057 Weissbad  
 Tel. +41 71 799 11 44  
[www.schaefler.ch](http://www.schaefler.ch)

 Juni bis Oktober  
 70 Matratzenlager/15 Betten

 1923 m ü. M.



## HÖHEN-BERGWEG, DER KLASSIKER



↳ Ebenalp – Alp Chlus –  
Schäfler – Steckenbergsattel –  
Mesmer – Ageteplatte –  
Meglialp – Sealpsee –  
Wasserauen

🕒 5 Stunden 30 Minuten

🏠 Ebenalp, Schäfler,  
Mesmer, Meglisalp, Sealpsee,  
Forelle, Alpenrose

↔ 14.39 km ↗ 844 m ↙ 1568 m



## Berggasthaus Mesmer

Mit der Luftseilbahn Wasserauen-Ebenalp erreichen Sie den Ausgangspunkt dieser Bergtour. Zwischen Bergföhren und Alpenrosen wandern Sie südwärts zur Alp Chlus und angenehm hinauf zum Berggasthaus Schäfler. Ab jetzt bleibt die Tour den Schwindelfreien und Trittsicheren vorbehalten. Vom Berggasthaus westwärts führt die Route ausgesetzt um den Schäflergipfel herum zum gut gesicherten, kurzen Abstieg und ziemlich luftig entlang der Südwälle der Läden und der eindrucksvollen Altenalptürme. Über ein leicht abfallendes Wegstück erreichen Sie den Steckenbergsattel und steile Flanken querend das Berggasthaus Mesmer. Gönnen Sie sich hier eine Stärkung, bevor Sie im Zickzack durch eine felsige Passage mit Sicherungsseilen zur Ageteplatte hochsteigen. Bei diesem Felseinschnitt auf der Rossmad erwartet Sie eine unvergessliche Rundschau. Die Höhe ist geschafft und Sie steigen in schönster Alpenflora ab zum Säntisweg, auf dem Sie die Meglisalp erreichen. Hinab zum Sealpsee folgt der letzte spektakuläre Abschnitt: Der Unterstrich-Weg durch die mächtige Teufelskanzel, die Sie garantiert zum Staunen bringen wird. Vom Sealpsee ist es nunmehr ein gemütliches Auslaufen hinab nach Wasserauen.

## Familie Hehli

CH-9057 Wasserauen  
Tel. Sommer +41 71 799 12 55  
Tel. Winter +41 71 799 10 77  
info@mesmer-ai.ch  
www.mesmer-ai.ch

🗨️ Juni bis Ende Oktober / ab März  
an schönen Wochenenden

🛏️ 40 Matratzenlager / 7 Betten

🏔️ 1613 m ü. M.



## AUF ZUM SEEALPSEE



P Wasserlauben –  
 Hüttentobel – Klein und Gross  
 Hütten – Seetalpsee – Seetalp –  
 Chobel – Wasserlauben

🕒 2 Stunden 30 Minuten

🏠 Gasthaus Alpenrose,  
 Berggasthaus Seetalpsee,  
 Berggasthaus Forelle

↔ 7.34 km ↗ 377 m ↙ 377 m



### Berggasthaus Seetalpsee

Ausgehend vom Bahnhof führt der Bergweg links ab vom Parkplatz über die Alpweide und einer Rinne entlang aufwärts zum Waldrand. Nun fordert Sie der Aufstieg durch das lauschige Hüttentobel: Im grünen Buchenwald begleitet Sie das Rauschen des Bergbaches, während Sie rasch an Höhe gewinnen. Ein Gatter markiert den Beginn des Alpgeländes der Alp Klein Hütten. Der strengste Teil ist nun geschafft und über Alpweiden verliert der Weg an Steigung und Sie blicken in eine prächtige Bergwelt und sichten schon bald den Säntis, den höchsten Gipfel im Alpstal. Auf der Höhe der Alp Gross Hütten mit ihren Alpkäse-Spezialitäten öffnet sich der Blick zum Seetalpsee, der vertraut glitzert oder spiegelglatt daliegt. Dem linken Seeufer folgend, folgt die erholsame Seerundwanderung. Am hinteren Seeende finden sich die verstreuten Alprechte der Seetalp und auch hier wird gekäst. Fast am Ende der Rundtour lädt das heimelige Berggasthaus Seetalpsee mit seiner grossen Terrasse direkt am See zum Verweilen ein. Romantiker geniessen zudem eine gemütliche Ruderbootfahrt. Im lichten Wald am See steht die beliebte Bruder Klaus-Bergkapelle. Über ein steiles Gütersträsschen gelangen Sie zurück ins Tal nach Wasserlauben.

#### Familie Parpan-Dörig

CH-9057 Wasserlauben  
 Tel. +41 71 799 11 40  
 info@seealpsee.ch  
 www.seealpsee.ch

📅 April bis Oktober

🛏 40 Betten

🏔 1141 m ü. M.



## QUER DURCH DEN ALPSTEIN ZUM HÖCHSTEN PUNKT



↳ Wasserlauben – Chobel –  
Seelalpsee – Mesmer –  
Wagenlücke – Sântis



🕒 5 Stunden 15 Minuten

🏠 Gasthaus Alpenrose, Berggasthaus Forelle, Berggasthaus Seelalpsee, Berggasthaus Mesmer, Berggasthaus Alter Sântis, Terrassen-Restaurant Sântis

↔ 10.02 km ↗ 1697 m ↙ 89 m



### Berggasthaus Forelle

Bereits einige Meter nach dem Gasthaus Alpenrose beginnt der steile Aufstieg zum Seelalpsee. Der Weg führt entlang der Strecke, die einst für die Bahn zum Sântis vorgesehen war – ein ambitioniertes Projekt. Wenn Sie am Seelalpsee ankommen, eröffnet sich Ihnen ein wunderbares Bild: Vor Ihnen liegt die Rossmad, ein rund 3 Kilometer langer Felskamm, vorstossend vom Sântis, der schliesslich steil zum hinteren Ende des Sees abstürzt. Besonders schön ist die Sicht von der Sonnenterrasse des Berggasthauses Forelle aus, das zur Rast vor wunderbarer Kulisse einlädt und auch Ruderboote vermietet. Weiter wandern Sie am Seeende im Zickzack dem Berggasthaus Mesmer und der nächsten Pause entgegen. Durch einen langgezogenen Talkessel und ein paar Kurven in der Geröllhalde wird die Wagenlücke erreicht und schliesslich gelangen Sie zum Gross Schnee, einem Kleinst-Gletscher zu Füssen des Sântis-Gipfelkopfs. Den Gipfel müssen Sie sich nun im letzten Aufstieg noch etwas verdienen. Hinunter geht es dann dafür knieschonend per Schwebbahn zur Schwägälp und von dort weiter mit dem Postauto nach Urnäsch.

#### Familie Fritsche

CH-9057 Wasserlauben  
Tel. Sommer +41 71 799 11 88  
Tel. Winter +41 71 799 15 34  
info@gasthausforelle.ch  
www.gasthausforelle.ch

🗨️ Mai bis Oktober

🛏️ 43 Betten

🏔️ 1141 m ü. M.



## ZWEITÄGIGE GIPFELTOUR AUF DEN SÄNTIS



Wasserauen – Hütten –  
Schrennenweg – Meglisalp –  
Rotsteinpass – Lisengrat – Säntis –  
Höchnideri – Öhrli, rube – Schäfli –  
Chlus – Ebenalp – Wildkirchli –  
Äscher – Alp Bommen – Wasserauen

11 Stunden (1. Tag: 6 Stunden  
30 Minuten, 2. Tag: 5 Stunden)

Alpenrose, Meglisalp, Rotsteinpass,  
Alter Säntis, Schäfli, Ebenalp, Äscher

24.23 km 2225 m 2227 m



### Berggasthaus Alter Säntis

Von Wasserauen wandern Sie via Hütten und Schrennen auf die Meglisalp, ein speziell schöner Ort mitten im Alpstein. Weiter geht es bergauf vorbei am idyllischen Oberchellen-Seeli zum Rotsteinpass. Eine reizvolle, ausgesetzte und nicht zu unterschätzende Gratwanderung führt über den berühmten Lisengrat auf den Säntis. Lassen Sie sich im Berggasthaus Alter Säntis verwöhnen und geniessen Sie dabei bei guter Fernsicht einen traumhaften 6-Länder-Blick. Die heimeligen Zimmer lassen Sie zufrieden einschlafen.

Am nächsten Tag geht es die luftige, gut gesicherte Felsenpassage «Himmelsleiter» hinab und weiter über Karrenfelder zum Höchnideri-Sattel. Links grüsst das markante Öhrli und es folgt die karg-schöne Öhrli, rube bis Sie die Felswände der Altenalptürme unterqueren und nach kurzer Gegensteigung auf dem Schäfli stehen. Via Alp Chlus und Ebenalp gelangen Sie durch die Wildkirchli-Höhlen zum Äscher und der Abstieg durch den lauschigen Blättliwald führt Sie via Alp Bommen zurück nach Wasserauen.

#### Familie Manser-Abderhalden

9107 Urnäsch  
Tel. +41 71 799 11 60  
info@altersaentis.ch  
www.altersaentis.ch

☞ Mitte Mai bis Oktober  
🛏 70 Matratzenlager/24 Betten

⚓ 2502 m ü. M.



## VON DER SCHWÄGALP AUF DEN SÄNTIS



➤ Schwägälpe – Musfalle –  
Tierwis – Girensattel –  
Himmelsleiter – Sântis



🕒 3 Stunden 30 Minuten

🏠 Sântis – das Hotel,  
Berggasthaus Tierwis,  
Terrassen-Restaurant Sântis,  
Berggasthaus Alter Sântis

↔ 4.66 km ↗ 1185 m ↙ 72 m



### Sântis Schwebebahn

Die ersten Meter ab der Schwägälpe führen auf dem Strässchen zu den Alpthütten «Gmeinenwisen». Steil windet sich von dort der Pfad zur Felsbastion «Musfalle» hinauf, die dank Drahtseilsicherung gut zu ersteigen ist. Der Weg führt weiter auf einem breiten Gras- und Geröllband bis zum «Ellbogen». Von hier erreichen Sie bald das heimelige Berggasthaus Tierwis. Gönnen Sie sich eine Verschnaufpause und geniessen Sie die Aussicht sowohl ins Toggenburg als auch ins Appenzellerland. Weiter wandern Sie über das grosse Karrenfeld, wo Sie Markierungen zwischen den eindrücklichen Trichtern und Spalten hindurch zum Girensattel lotsen. Der letzte Abschnitt führt über die Blauschneelücke und nahezu senkrecht aufwärts über eine Art Felsenleiter, die sogenannte «Himmelsleiter», auf den Sântisgipfel. Nach einer kurzen Passage durch die Bergstation und einer Einkehr im Terrassen-Restaurant geniessen Sie den einmalig schönen Blick auf sechs Länder, bevor Sie mit der Sântis Schwebebahn bequem ins Tal gelangen.

**Tipp:** Behalten Sie im Hinterkopf, dass die Route bis zum Berggasthaus Tierwis im Schatten liegt.  
Ideal im Hochsommer!

#### Sântis Schwebebahn

CH-9107 Schwägälpe/Sântis  
Tel. +41 71 365 65 65  
kontakt@saentisbahn.ch  
www.saentisbahn.ch

♂ Anfang Februar bis Mitte Januar

⚙ 2502 m ü. M.





## VON SAFTIGEN WIESEN ZUM KARGEN KARST



P Schwägälp–Dunkelboden–  
Bumoos–Ober Hofeld–  
Stossattel–Silberplatten–  
Tierwis–Sântis

🕒 6 Stunden 15 Minuten

🏠 Sântis – das Hotel,  
Berggasthaus Tierwis,  
Terrassen-Restaurant Sântis,  
Berggasthaus Alter Sântis

↔ 11.77 km ↗ 1684 m ↙ 566 m



### Berggasthaus Tierwis

Diese Tour startet auf der Schwägälp und verläuft zu Beginn auf dem Themenweg des NaturErlebnisparks Schwägälp Sântis. Anfänglich wandern Sie abwärts durch Wiesen, Alpgebiet und kurze Waldabschnitte, bis die Route langsam aber stetig ansteigt und über die Waldgrenze führt. Plötzlich und überraschend befinden Sie sich inmitten der kargen alpinen Welt. Den Gamschopf und den markanten Stoss im Blick geht es nun steiler der Nordwand entlang aufwärts. Der Weg über den Stossattel ist auch wegen der Aussicht sehr reizvoll. Verpassen Sie kurz nach dem Sattel den Abzweiger zu den Silberplatten nicht. Diesen wunderbaren und wenig begangenen Gipfel müssen Sie erklimmen haben. Zurück auf dem Hauptweg wandern Sie durch faszinierendes Karstgelände zum Berggasthaus Tierwis. Kehren Sie ein und geniessen Sie die Aussicht ins Toggenburg und ins Appenzellerland. Nun liegt die letzte Etappe vor Ihnen: Vorbei an der zweiten Stütze der Sântis Schwebebahn und hindurch unter den Zugseilen der Schwebebahn geht es aufwärts zum Girenisattel. Nach einer kurzen Traverse folgt der Schluss- und Höhepunkt, denn via «Himmelsleiter» gelangen Sie zum Sântisgipfel. Mit der Sântisbahn schweben Sie bequem ins Tal zurück.

#### Familie Schoop

CH-9107 Urnäsch  
Tel. +41 71 364 12 35  
info@tierwis.ch  
www.tierwis.ch

- 📅 Juli bis Mitte Oktober / ab Juni  
an schönen Wochenenden
- 🛏 48 Matratzenlager / 2 Betten
- ⚖ 2085 m ü. M.



2x  
neu

im Appenzeller-  
land



Kronberg

## Zipline-Park Märliwelt



### Attraktionen

- 5 Routen von leicht bis anspruchsvoll
- Insgesamte Länge 1'644 Meter
- 25 Ziplines und 55 Kletterelemente
- Längster freier Zipline Flug: 107 Meter
- Höchster Punkt: 11 Meter über Boden

**Alter:** ab 6 Jahren und mind. 1.10 m Körpergrösse, bis 10 Jahre mit Begleitung

**Jetzt online Ticket buchen:**  
[www.kronberg.ch/zipline](http://www.kronberg.ch/zipline)



### Attraktionen

- 12 Meter hohe Kletterkrone
- Wasserwelt
- Riesen-Sandkiste
- Balancier-Parcours und Slacklines
- Riesen-Trampolin


**Alter:** Ab Krabbelalter

**Jederzeit ohne Voranmeldung vorbeikommen**

Berg und Tal im Appenzellerland

## AUSSICHTEN UND ENTDECKUNGEN AM KRONBERG



📍 Kronberg – Jakobskapelle –  
Jakobsquelle – Jakobsalp –  
Kronberg 

🕒 1 Stunde 15 Minuten

🏠 Berggasthaus Kronberg,  
Kronberg Talrestaurant

↔ 3.77 km ↗ 238 m ↙ 238 m



### Luftseilbahn Jakobsbad-Kronberg

Nachdem Sie mit der Seilbahn in die Höhe geschwebt sind, gilt es als erstes, die fabelhafte Aussicht zu genießen. Gegen Südosten dominiert die nördlichste Alpsteinkette mit Säntis, Öhrli und Schäfler und in Richtung Norden erstreckt sich das Appenzellerland bis zum Bodensee. Um das Aussichtserlebnis in aller Ruhe auszukosten, laden nebst zahlreichen Bänken auch Ruheliegen rund um den Gipfel zum Verweilen ein. Von der Bergstation gelangen Sie auf der breiten Krette, vorbei am Gipfelkreuz, leicht abwärts zur Jakobskapelle. Auf dem Weidegebiet der Alp «Gross Chenner» wandern Sie auf dem historischen Jakobsweg zur Jakobquelle. Trinken Sie vom frischen, kühlen Jakobswasser. Gleich bei der Quelle steht an der Stelle der alten Jakobskapelle der Bildstock mit der Figur des heiligen Jakobus. Bevor Sie zurück zur Bergstation der Luftseilbahn gelangen, durchwandern Sie aufwärts ein idyllisches Fichtenwaldstück mit teilweise bizarren Astformen. Nach der Meisterung dieses wunderschönen Aufstiegs erwartet Sie nebst einer Einkehr auf dem Gipfel, die Fahrt zurück ins Tal und dort die Erlebniswelt mit Bobbahn, Zipline-Park und Märliwelt.

#### Luftseilbahn Jakobsbad-Kronberg AG

CH-9108 Jakobsbad  
Tel. +41 71 794 12 89  
info@kronberg.ch  
www.kronberg.ch

📅 April bis Februar

⚠️ 1663 m ü. M.



# TESTEN SIE DIE **WANDER-APP** GLEICH JETZT!

## «Wie lange dauert die Wanderung noch?»

Diese Frage können Sie ab sofort jederzeit beantworten. Mit der neuen App von Appenzellerland Tourismus lassen sich sämtliche Wegweiser im inneren Landesteil samt Zeitangaben innert Sekunden abfragen.



DOWNLOAD FÜR  
APPLE UND  
ANDROID:  
**APPENZELL**



## SIE PROFITIEREN VON ÜBER 20 GRATIS-ANGEBOTEN

### freie Fahrt mit den öffentlichen Verkehrsmitteln

in 15 Zonen um Appenzell

### freie Fahrt mit den Luftseilbahnen

Ebenalp, Kronberg, Hoher Kasten

### freier Eintritt in alle Museen

in Appenzell und Umgebung

### gratis Velo-Verleih und Appenzeller Badi

im Sommer

### gratis Schnee- und Schlittschuhe

im Winter

### und sonstige Freizeiteinrichtungen zum Nulltarif



**Appenzellerland.**  
 appenzell.ch

**DIE  
 BESTE  
 GÄSTEKARTE  
 DER  
 SCHWEIZ**

# APPENZELLER FERIENKARTE


## ALLES INKLUSIVE

Wer drei Nächte oder länger beim gleichen Beherberger in Appenzell und Umgebung nächtigt, kommt in den Genuss der Appenzeller Ferienkarte.




## DER ALPENGARTEN UND EUROPA-RUNDWEG




-  Europa-Rundweg,  
Felsrundgang

---

-  Nach Belieben

---

-  Drehrestaurant Hoher Kasten

---




### Das Pflanzenparadies auf dem Hohen Kasten

Hoch über dem Rheintal und dem Appenzellerland entfalten rund 300 Pflanzenarten ihre Farbenpracht. Der Verein Alpengarten Hoher Kasten pflegt und unterhält den etwa 5000 m<sup>2</sup> grossen Alpengarten und fördert so die einheimischen Alpenpflanzen. Entlang des Europa-Rundwegs und auf dem Felsrundgang wird auf informative Weise vermittelt, wie Pflanzen die Herausforderungen auf 1800 m ü. M. unter alpinen Bedingungen meistern.

Der Alpengarten kann jederzeit auf eigene Faust besichtigt werden. Die blühenden Pflanzen sind beschildert. Mit 15 attraktiv gestalteten Erlebnisstationen wird die Entdeckungsreise noch eindrücklicher und zu einer eigentlichen kleinen Expedition. Das Teilstück entlang des Europa-Rundwegs ist rollstuhlgängig und einfach zu begehen. Das grossartige Panorama begleitet Sie während des gesamten Rundwegs. Für den Felsrundgang sind Trittsicherheit, Schwindelfreiheit und gutes Schuhwerk von Vorteil.

Dank des rollstuhlgängigen Europa-Rundwegs, der auf Aussichtsterrassen und Ruhebänkli mit Panoramatafeln und Fernrohren den Blick auf sechs umliegende Länder erschliesst, können sich auch Gäste mit eingeschränkter Mobilität oder Familien mit Kinderwagen an der Blütenpracht und den Ausblicken erfreuen. Verweilen und staunen Sie auf dem Europa-Rundweg über die grenzenlose Weitsicht.

**Tipp:** Von Ende Juni bis Mitte August finden jeden Mittwoch um 14.00 Uhr kostenlose Führungen durch den Alpengarten statt und für Ihre Gruppe oder Ihren Verein sind individuelle Führungen buchbar.

**Buchtip:** «Pflanzenreich Alpstein»: Das reich bebilderte Buch zur einheimischen Flora ist bei der Talstation der Seilbahn und am Kiosk des Drehrestaurants erhältlich.

## BARFUSSWEG



↗ Jakobstad – Gonten –  
Gontenbad



🕒 1 Stunde 30 Minuten

🏠 Kronberg Talrestaurant,  
Alpsteinblick, Mühleggli, Krone,  
Bären Gonten, Café Rössli,  
Swiss Mountain (Golf Gonten),  
Bad Gonten

↔ 5.30 km ↗ 69 m ↙ 83 m



Freiheit für Ihre Füsse, Bewegung für Ihren Körper und Balsam für Ihre Seele! Fussmassage am Barfussweg – «da tuet nüd gad de Füess waul».

Von Jakobstad nach Gontenbad (oder umgekehrt) ohne Socken und Schuhe! Erleben Sie hautnah die ungewöhnten Eindrücke des Barfussgehens. Lassen Sie sich dabei von den verschiedensten Sinneseindrücken überraschen. Wiesen und Bäche wechseln sich ab mit kurzen steinigen oder asphaltierten Streckenabschnitten.

Schon kurz nach Wanderbeginn können Sie mit Hilfe eines Handlaufs Ihre Füsse im kalten Wissbach erfrischen. Nach ungefähr der Hälfte des Weges besteht die Möglichkeit, einen lohnenswerten Schwenker ins Dorf Gonten (Einkehrmöglichkeiten, Bäckerei) zu machen oder die Wanderung am dortigen Fusswaschbrunnen gleich am Bahnhof abzuschliessen und mit dem Zug weiter zu fahren.

Entscheiden Sie sich, die Barfusswanderung fortzusetzen, folgt wenig später beim «Toobeschopf» (kleine Torfscheune) ein Armbad-Brunnen nach Dr. Kneipp, wo Sie Ihre Arme munter machen und erfrischen können.

Der «Toobeschopf» ist auch ein kleines Museum, denn im Gontenmoos, das Sie barfuss durchwandern, wurde früher Torf gestochen und im schönen «Gädeli» sind Bilder und Werkzeuge von anno dazumal zu sehen.

Unmittelbar nach dem «Toobegädeli» haben Sie die Möglichkeit, einen Abstecher zum nahen Golfplatz-Restaurant mit Terrasse zu machen. Anschliessend führt Sie der Weg durch die Moorlandschaft Gontens nach Gontenbad. Gönnen Sie sich eine Erfrischung im Gasthaus Bad Gonten! Geniessen Sie dort im Brunnen eine wohltuende Abkühlung für Ihre Füsse oder entspannen Sie im Sprudel- und Dampfbad des Gasthauses (Badebekleidung und Reservation obligatorisch). Ausserdem locken in Gontenbad die bekannten und die unbekannteren Spezialitäten im Geschäft der berühmten Mineralquelle Goba, die dort ihren Ursprung, den Sitz und die Produktion hat.

Übrigens, der Barfussweg ist in beide Gehrichtungen empfehlenswert. Zurück zum Ausgangspunkt oder weiter nach Appenzell geht es jeweils mit den Appenzeller Bahnen.



**Tipp:** Direkt am Barfussweg gibt es in Jakobsbad eine Feuerstelle. Zwei weitere Brätelstellen sind in jeweils max. 10 Gehminuten ab dem Barfussweg zu erreichen: in Gonten einfach Richtung Hütten-Scheidegg abbiegen und in Gontenbad Richtung Stock-Kau. Besuchen Sie in Jakobsbad an der Talstation der Kronberg Luftseilbahn die Märliwelt, die Bobbahn, den Zipline-Park oder den Spielplatz.

**Hinweise:** Der Barfussweg führt grösstenteils durch offenes Gelände. Tragen Sie an heissen Tagen eine Kopfbedeckung. Bitte bleiben Sie auf dem Wanderweg. Insbesondere darf der Golfplatz aus Sicherheitsgründen nicht betreten werden und die Bauern sind dankbar, wenn das hohe Gras nicht zertreten und die Wiesen und Weiden den Kühen vorbehalten bleiben.



# DAS GONTENMOOS

## EIN ZEUGNIS DER EISZEIT

Vor rund 15000 Jahren zog sich ein Seitenarm des Sittergletschers zurück und hinterliess am Grund Ablagerungen von wasserundurchlässigem Material. In den Mulden stauten sich Seen, die sich mit Schutt und Seebodenlehm füllten. Im Osten verhinderten Ablagerungen des Kaubaches den Abfluss des Wassers, während gegen Westen die Geschiebe des Kirchenbaches von der Hundwiler Höhe stauten. Schliesslich verdrängte eine torfbildende Ufervegetation vom Rand her die Wasserflächen.

Pro Jahr rechnet man mit einem Zuwachs von rund einem Millimeter, sodass bei einer Mächtigkeit der Torfschicht von einem Meter ein Alter von 1000 Jahren angenommen werden kann. Südlich des «Toobe-Museums» können Sie die Schichtung an einem Aufschluss beobachten.



Smaragd-Libelle



Adonis-Libelle



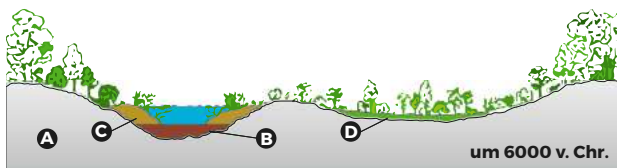
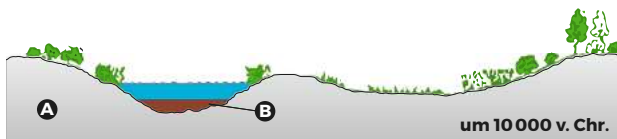
Gontenmoos

## DIE ENTSTEHUNG DER MOORE

Flach- und Hochmoore können sich nur dort bilden, wo ein wasserundurchlässiger Boden **A** vorhanden ist, in dessen wassergefüllten Geländesenken sich nach und nach Faulschlamm **B** ansammelt.

### Das Flachmoor

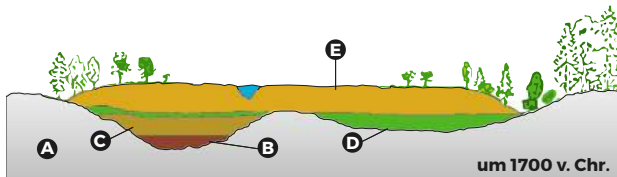
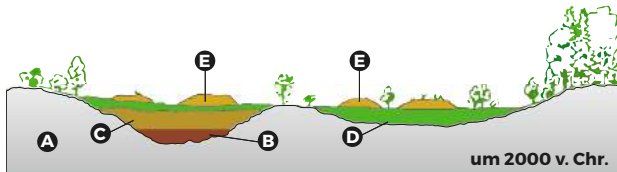
besitzt noch vollen Kontakt zum Grundwasser und wird auch gut mit Mineralstoffen versorgt. Durch Sauerstoffmangel am Grund können abgestorbene Pflanzenteile nicht mehr vollständig abgebaut werden. So entstehen langsam der Schilf- und Seggentorf **C** beziehungsweise der Bruchwaldtorf **D** aus umgestürzten Sträuchern und Bäumen.



- A** wasserundurchlässiger Boden
- B** Faulschlamm
- C** Schilf- und Seggentorf
- D** Bruchwaldtorf

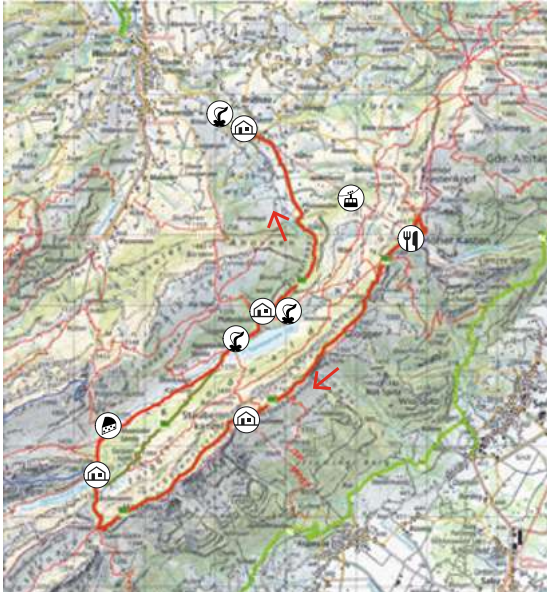
### Das Hochmoor

wird von keinem Grundwasser genährt; die Torfmoosarten haben eine so hohe Wasserspeicherefähigkeit, dass sie auch dann noch wachsen können, wenn kein Grundwasserkontakt mehr besteht. Sie wachsen kontinuierlich weiter nach oben und sterben von unten her ab. Aus ihnen bildet sich der Hochmoortorf **E**, dessen untere, ältere Lage der sogenannte Schwarztorf ist. Die Moorfläche wölbt sich in der Mitte nach und nach um einige Meter hoch.



- A** wasserundurchlässiger Boden
- B** Faulschlamm
- C** Schilf- und Seggentorf
- D** Bruchwaldtorf
- E** Hochmoortorf

## DER GEOLOGISCHE WANDERWEG



P Hoher Kasten (via Seilbahn)   
 Staubern – Saxer Lücke –  
 Bollenwees (– Plattenbödeli/  
 Ruhesitz – Brülisau)

⌚ 5 Stunden 30 Minuten

🏠 Drehrestaurant Hoher Kasten,  
 Berggasthaus Staubern,  
 Berggasthaus Bollenwees,  
 Berggasthaus Plattenbödeli,  
 Gasthaus Rössli Brülisau

↔ 16.21 km ↗ 652 m ↙ 1521 m



Geologischer  
 Wanderweg  
 Alpstain  
**988**

Der Alpstein ist auch in geologischer Hinsicht absolut spannend. Startort dieser Wanderung ist der Hohe Kasten mit seiner berühmten Panorama-Aussicht. Dieser erste geologische Wanderweg der Schweiz führt via Berggasthaus Staubern zur Saxerlücke entlang der südlichen Kette des Alpsteins und eröffnet sowohl dem Laien wie auch dem Kundigen in faszinierender Vielfalt die geologischen Entwicklungen der vergangenen Jahrtausende. Die Route ist mit 15 attraktiven Thementafeln ausgestattet, die dem Betrachter zahlreiche Phänomene der Geologie anschaulich erklären und Sie werden vieles davon auch gleich unterwegs in Ihrer Umgebung entdecken.

Zu sehen sind Versteinerungen, Verwitterungsformen, unterirdisch entwässernde Seen, Falten und Brüche. Besonders beeindruckend ist der berühmte Sax-Schwende-Bruch, wo die Verschiebung des Ostmassivs um ein paar hundert Meter deutlich zu sehen ist. Nach einem kurzen Abstieg von der Saxer Lücke erreichen Sie das wunderbar am Fählensee gelegene Berggasthaus Bollenwees, wo der geologische Wanderweg endet. Der Weg zurück ins Tal führt entweder via Sämtisersee und Berggasthaus Plattenbödeli oder via Rainhütten und Berggasthaus Ruhesitz nach Brülisau.



## «PFEFF OND LISCHT»-WEG



P Appenzell – Steig –  
Schlepfen – Stockerers – Schlatt

🕒 1 Stunde 15 Minuten

🏠 Gasthaus Bären Schlatt  
(ausserdem zu erreichen  
in je 20 Minuten Fussmarsch:  
Restaurant Anker Unterschlatt,  
Gasthaus Leimensteig)

↔ 3.52 km ↗ 239 m ↙ 103 m



Die Familienwanderung auf dem einfachen und abwechslungsreichen «Pfeff ond Lisch»-Weg vom nördlichen Dorfrand von Appenzell nach Schlatt oder umgekehrt verspricht nicht nur fantastische Ausblicke ins Appenzeller Hügelland und den Alpstein, sondern auch bleibende Sinneserlebnisse. Den Startpunkt bei der Steig erreichen Sie in einem 20-minütigen Spaziergang ab dem Bahnhof. «Pfeff ond Lisch» steht als Motto für einen Erlebnisweg, der Jung und Alt wissenschaftliche Themen auf pfiffige und listige Art näherbringt. Ganz nebenbei verschafft er Ihnen einen Einblick in die Entstehung der für die Region typischen Nagelfluh-Rippenlandschaft und weist immer wieder auf bekannte und vergessene Bauernregeln hin.

In Schlatt angelangt, können Sie Ihre Wanderung via Saul in den Sammelplatz, via Gasthaus Leimensteig nach Teufen oder via Restaurant Anker Unterschlatt-Lank nach Appenzell fortsetzen oder aber Sie reservieren den praktischen PubliCar via App oder Tel. +41 848 55 30 60 und lassen sich zurück nach Appenzell bringen.

**Tipp:** Ungefähr in der Streckenhälfte unterhalb von Schlatt lockt eine sehr schön angelegte und gepflegte Feuerstelle mit einem Bächli und fantastischer Aussicht zum Bräteln.



## APPENZELER KAPELLENWEG



P Appenzell – Münz – Lank –  
 Steig – Burg Clanx – Lehn –  
 Studen – Sammelplatz –  
 Guggerloch – Steinegg –  
 Appenzell



🕒 4 Stunden 30 Minuten

🏠 diverse Rest. im Dorf Appenzell  
 Café Olive – Genuss & Design,  
 Restaurant Bäckerei Schäfli  
 Steinegg

↔ 16.09 km ↗ 480 m ↙ 480 m



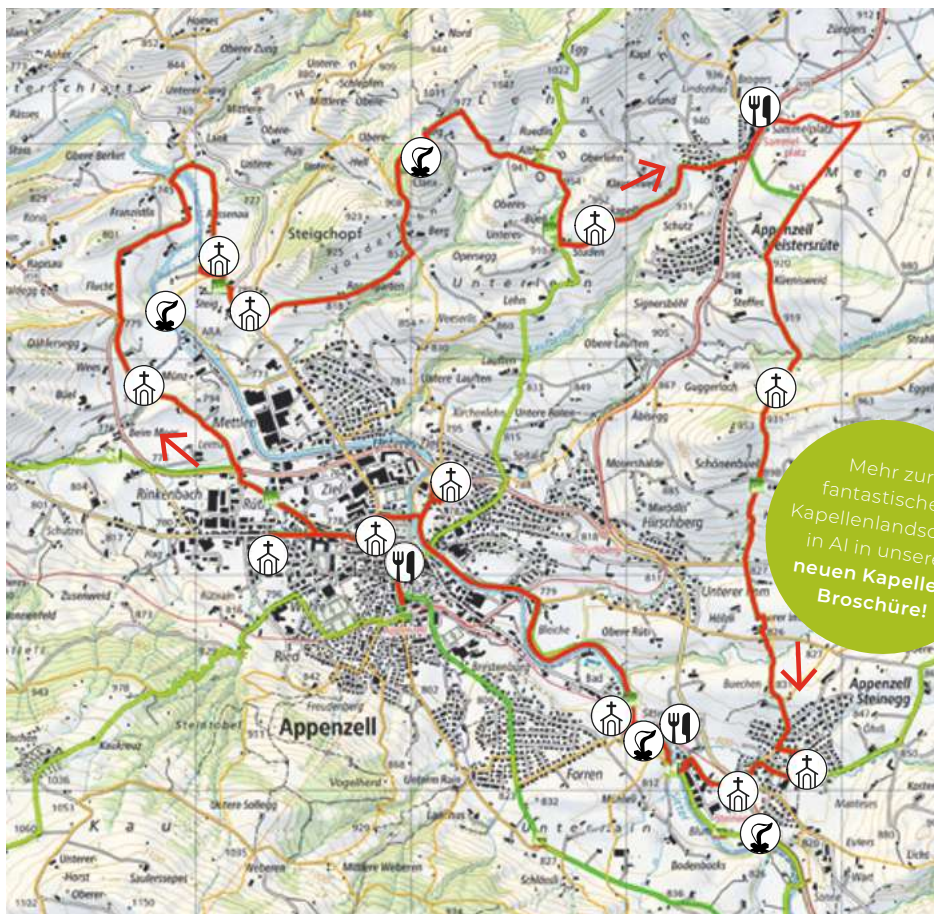
Von der Tourist Info Appenzell aus geht es zuerst durch die belebte Hauptgasse vorbei an der **Kreuzkapelle** und geradeaus zur stattlichen **St. Antonius-Kapelle**. Nachdem Sie ein kurzes Stück in Herkunftsrichtung zurückgegangen sind, führt der Weg vis-à-vis des Gymnasiums links ab via Sandgrube zur ehemaligen Münzprägerei. Nach der Überquerung des Kaubachs passieren Sie die Dreifaltigkeits-Kapelle mit herrlicher Ruhebänk und in einem weiten Bogen führt der Weg nun zur Sitter. Über die wunderschöne, gedeckte Holzbrücke gelangen Sie via Lank zur kleinen **Kapelle St. Verena**. Nach einem steilen aber kurzen Aufstieg erreichen Sie die **St. Karl Borromäus Kapelle** auf der Steig, eine der historisch bedeutendsten Kapellen der Pfarrei Appenzell in einmaliger Lage.

Der Kapellenweg führt nun stetig ansteigend und durch ein kurzes Waldstück um den Burghügel herum, hinauf zur Burgruine Clanx, dem wohl schönsten Aussichtspunkt des gesamten Rundweges. Das nächste Ziel ist die herrlich sonnig gelegene **Lehnkapelle**. Zum Dorf Sammelplatz ist es nun nicht mehr weit, wo Sie die



Bahngeleise überqueren und schon bald zur romantischen **Waldkapelle St. Ottilia** im Guggerloch gelangen. Im festen Glauben an die Kraft des Wassers zur Heilung von Augenleiden, besuchen noch heute viele Gläubige die besondere Kapelle, die der Schutzpatronin des Augenlichts geweiht ist. Oberhalb dieser Kapelle sehen Sie den Alpstein in seiner ganzen Pracht vor sich und mit diesem Ausblick geht es nun über Wiesenwege hinunter nach Steinegg. Bei der ersten Liegenschaft findet sich übrigens die winzige, geschlossene **Kapelle St. Barbara** am Schönenbühl. In Steinegg finden Sie die **Chäsmoos-Kapelle** und bevor es der Sitter entlang zurück nach Appenzell geht, dürfen Sie die farbenfrohe **Kapelle St. Magdalena** in Steinegg nicht verpassen.

Bald ist die **St. Anna-Kapelle** zu sehen, welche als schönste **Rokoko-Kapelle** Innerrhodens gilt. Weiter folgen Sie der Sitter bis rechts auf einer kleinen Anhöhe beim Hallenbad die **Lourdes-Kapelle** grüsst. Beliebt für Maiandachten, liegt diese letzte Kapelle besonders schön. Ein letztes Mal wird die Sitter auf einem Fussgängersteg überquert und Sie sind zurück im Dorfkern von Appenzell.



# MÖHL

## Das Beste aus dem Apfel





## KREUZWEG LEHMEN – BLACKEN – AHORN



P Lehmen – Blacken –  
Leuenfall – Ahorn

🕒 30 Minuten

🏠 Waldgasthaus Lehmen,  
Berggasthaus Ahorn

↔ 1.77 km ↗ 101 m ↙ 57 m



Diese Route verläuft auf einem Forststrässchen entlang von 15 Glaubensstationen. Er wurde im Jahre 1991 zur Erinnerung an 700 Jahre Eidgenossenschaft von den katholischen Kirchgemeinden beider Appenzell errichtet. Die Stationen in hellen Farbtönen wurden von Adalbert Fässler sen. gestaltet. Gläubige schöpfen hier Hoffnung und werden sich bewusst, dass auch heute viele Menschen einen Kreuzweg zu gehen haben, einen Weg des Leidens und der Schmerzen. Vielleicht auch Sie und Menschen, die Ihnen nahestehen. Sie alle sollen ins Gebet eingeschlossen sein. Nachdenklich und doch frohen Mutes werden Sie den Ahorn erreichen. Hier befindet sich auch die einmalig schöne Wallfahrtskapelle Maria im Ahorn. Geniessen Sie hier Momente der Ruhe. Übrigens finden auch Menschen, die sich vom Glauben distanzieren, auf dieser Wanderung umgeben vom saftigen Waldgrün Ruhe, Naturgenuss und die im Alltag manchmal vermisste Stille.

**Tipp:** Ungefähr auf halber Strecke lohnt sich ein Abstecher zum Leuenfall, wo der Berndlibach von einem 34 Meter hohen Felsband herunterstürzt.

Diese Route wird im Winter als Winterwanderweg präpariert – sehr reizvoll und empfehlenswert! Der Ausgangspunkt Lehmen ist mit dem PubliCar zu erreichen. Reservation via App oder Tel. +41 848 55 30 60.



# Brauquöll

**Tradition. Handwerk. Genuss.** Durchwandern Sie unsere Erlebniswelt «Brauquöll» der Brauerei Locher. Entdecken Sie, wie aus quöllfrischem Wasser und hochstehenden Rohstoffen Appenzeller Bier und Sântis Malt Whisky entstehen. Wir freuen uns auf Sie.



## ÖFFNUNGSZEITEN

**Sommer** (April bis Okt.): **Mo.** 13 – 17 Uhr | **Di. bis Fr.** 10 – 12.15 Uhr und 13 – 17 Uhr | **Sa. und So.** 10 – 17 Uhr

**Winter** (Nov. bis Dez./Feb. bis März): **Mo.** 13 – 17 Uhr | **Di. bis Fr.** 10 – 12.15 Uhr und 13 – 17 Uhr | **Sa. und So.** 10 – 16 Uhr

Eintritt Wanderung durchs Brauquöll kostenlos. Diverse Degustationen für Gruppen ab 10 Personen nur auf Voranmeldung möglich. **Mehr Infos unter [www.brauquöll.ch](http://www.brauquöll.ch)**

Besucherzentrum Brauquöll · Brauereiplatz 1 · Appenzell · Tel. 071 788 0176 · [besucher@appenzellerbier.ch](mailto:besucher@appenzellerbier.ch)



**FLAUDEREI**

KÖSTLICHES  
AUS HIESIGEN KRÄUTERN  
UND MEHR

Besuchen Sie uns an der  
Hauptgasse in Appenzell.

[flauderei.ch](http://flauderei.ch)

föschi · Böhl · Staubere · pleempele · choot go wettere · höndeschi ·  
 Begsee · Bollewees · ommestoo · donndered · dörab · denanno laufe  
 Fähle · wettere · blitze · zbeg · Stebock · Eggli · ondestoo · wettelüüchte  
 Begschue · Mungg · Tiewees · Mittagschlööfli · Nokkeli · Begwette · Gams  
 Aalte Seentis · Stapfede · Altmaa · iicheere · Alpstee · boggle · lamaaschle  
 Beendli fahre · tumme · mölche · bschötte · en Chlemme · Chneuschlotteri  
 Landjege · Chaschte · Äsche · uusruebe · Aurikeli · liklemmts · Hööche  
 Heeschbeg · Ohorn · veschnuufe · Begschue · Uussicht · Chrobeg  
 Wöldchölchli · Siglbah · sichtig · Zessid · Ebenalp · Aalperose · Röschti  
 Meschrüüti · Ztrinkid · Schöfle · Wöldseeli · Schöblig · Wegwiise · Oowette  
 Chueschnue · Tüüfischanze · Servele · Weetschaft · schnuufe · Chlosch-  
 tespetz · Gläubt · Südwooscht · Hennenäugli · chiiche · Risi · Chenne  
 Bibeli · wa macht s Wette · rondom · Staubere · Blootere · Moscht · Drei-  
 faltigkeit · hönderi · i Bolle · Uussicht · Flaude · Feenerespetz · Wegwiise  
 Fählese · Földsteche · Wasse · Chappeli · Begweetschaft · Seemtesese  
 gäch · Lüüt wie Äbese · bare Füess · Säälbah · Seealpsee · Schneehen-  
 ne · Reissäckli · de Föö · uni laufe · Forölle · Adle · Wedegeente · Hoog-  
 gestecke · i Seealp · Fölswand · reche · zögig · Mesme · Aaltmaa · Chue-  
 dreck vetue · sönnig · Meglisalp · Onde Strech · iigräse · Zipflchappe  
 Rootstee · Zahm Goocht · Vechwette · döruf · Seentis · Ööhli · Leuefall  
 abiböözle · Schädegg · Agedeblatte · springe · a d Stobede · Seemtis  
 Wedegeente · föschi mache · Beggottesdienscht · Naselöche · Turischte  
 pressiere · Gipfl · Wegmache · Lüüt wie Chresnoodle · Noodlign ha ·  
 föschi · Böhl · Staubere · pleempele · choot go wettere · höndeschi  
 Begsee · Bollewees · ommestoo · donndered · dörab · denanno laufe  
 Fähle · wettere · blitze · zbeg · Stebock · Eggli · ondestoo · wettelüüchte  
 Begschue · Mungg · Tiewees · Mittagschlööfli · Nokkeli · Begwette · Gams  
 Aalte Seentis · Stapfede · Altmaa · iicheere · Alpstee · boggle · lamaaschle  
 Beendli fahre · tumme · mölche · bschötte · en Chlemme · Chneuschlotteri  
 Landjege · Chaschte · Äsche · uusruebe · Aurikeli · liklemmts · Hööche  
 Heeschbeg · Ohor · Uussicht · Chrobeg  
 Wöldchölchli · Siglk · Aalperose · Röschti  
 Meschrüüti · Ztrinki · Wegwiise · Oowette  
 Chueschnue · Tüüfl · chnuufe · Chlosch-  
 tespetz · Gläubt · Südwooscht · Hennenäugli · chiiche · Risi · Chenne

**APPENZELLERLAND TOURISMUS AI**



CH-9050 Appenzell

Tel. +41 71 788 96 41

info@appenzell.ch · appenzell.ch